GESTIONE INA-CASA

54

FABBRICATO 4 **del CANTIERE** 15632 **COMUNE** Brindisi **PROVINCIA** Brindisi

Località PARADISO **Via** Strada vicinale Torretta **N°. civico**

DATI CATASTALI: Vecchio Catasto: sez. N°. particella **Nuovo Catasto** Foglio N°. particella dal 96 al 102

Estremi dell'acquisizione dell'area: Atto del Notaio del

Repertorio N°. Registrato a il al N°. del volume N°.

Trascritto a al N°. del Registro gen. e al N°. del Registro particolare

Riferimenti alla planimetria generale del complesso AL 30/8 AREA LA SILVERI

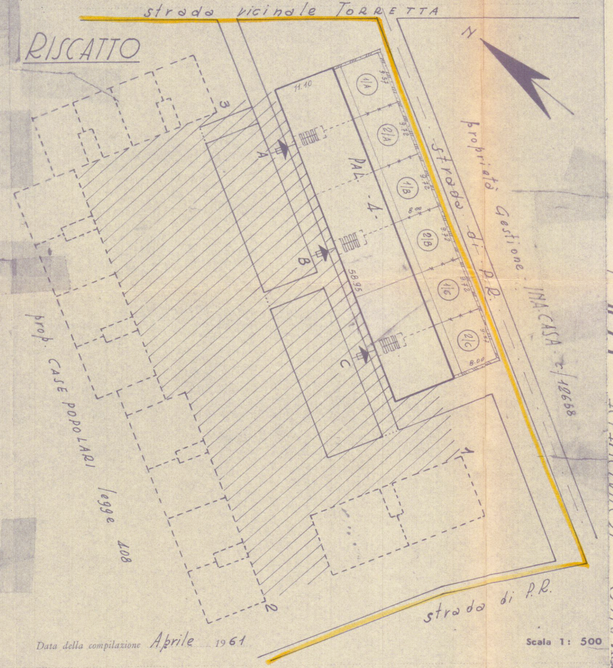

Data della compilazione Aprile 1961

Scala 1: 500

NOTE

L'area in argomento fa parte dell'area acquistata a pagamento di mq. 40943+2059

Area effettivamente occupata dalla Gestione INA-CASA per 5/10 lotto C.E.P. mq. 10586,49

Area occupata da ceduta a per mq.

LEGGENDA DEI COLORI USATI NELLA PRESENTE PLANIMETRIA
per le varie attribuzioni patrimoniali; con riferimento al fabbricato quale unità immobiliare
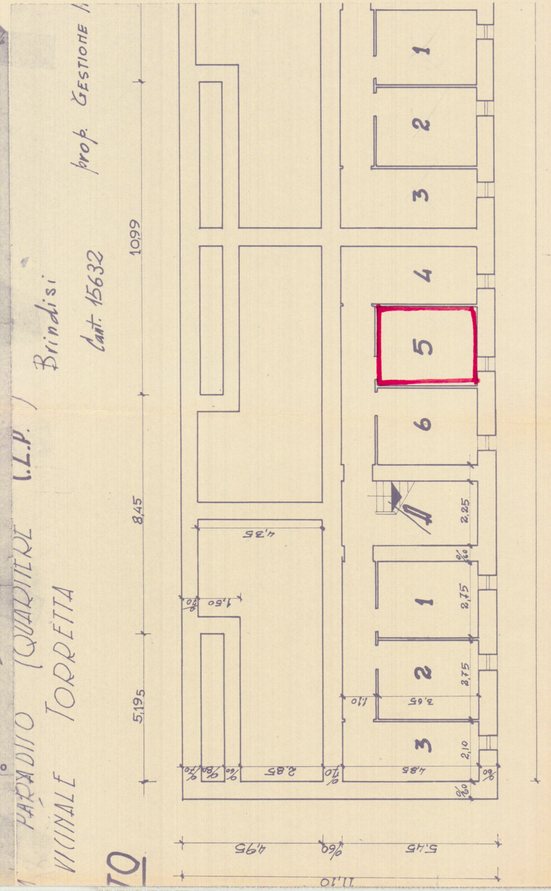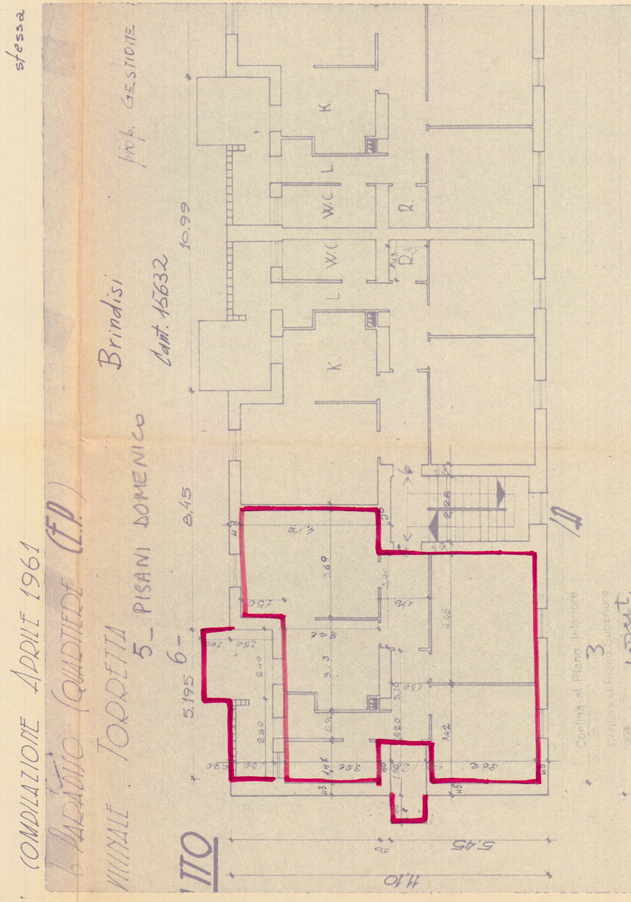
ROSSO	- Proprietà singola.
ROSSO TRATT.	- Area concessa in uso a singolo alloggio.
VERDE	- Proprietà comune a tutti gli alloggi del fabbricato.
VERDE TRATT.	- Proprietà comune ad alcuni alloggi del fabbricato.
GIALLO	- Proprietà comune a tutti i fabbricati.
GIALLO TRATT.	- Proprietà comune ad alcuni fabbricati.
MARRONE	- Servitù o destinazioni particolari (sedime stradale, cabina elettrica, ecc.).