COMUNE DI CARRARA
LOCALITA' BATTILANA
VIA VIC. DEL BATTILANA

APPROVATO
CON DELIBERA
N. 1682 DEL 1988

PROPRIETARIO
DELL'AMICO GIUSEPPE

LAVORO
RISTRUT. E SOPRAELEVAZ. DI CIVILE ABITAZIONE

CATASTO
FG. 45 PART. 1415
SEZ. 1 SUB. 1039

TAV. N° 1

PLANIMETRIE DAL PR.G.C. E N.C.T., PIANTA DELL'UBICAZIONE, PIANTE, PROSPETTI, SEZIONI

SCALA VARIABILE COME INDICATO

GEOMETRA
CARMELO TALMONTI
VIA G.B. PAGANINI 3 - TELEFONO 733 71703

STATO ATTUALE

ESTRATTO DAL P.R.G.



scala 1:4000

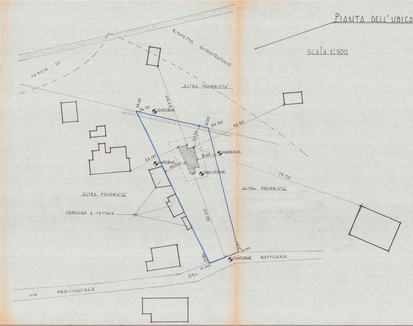
RAPPORTO 0,05 M²/M²
ALTEZZA MASSIMA 7,00 M
DIST. DAI CONFINI 10,00 M

ESTRATTO DAL N.C.T.



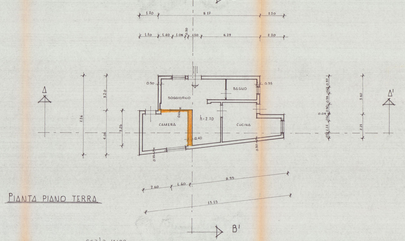
Fg. 78 MAPP. 104

scala 1:2000



PIANTA DELL'UBICAZIONE

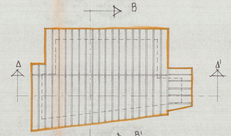
scala 1:500



PIANTA PIANO TERRA

scala 1:100

PIANTA COPERTURA





PROSPETTO EST



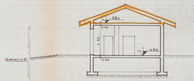
PROSPETTO OVEST



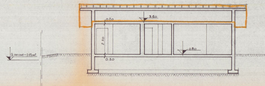
PROSPETTO SUD



PROSPETTO NORD



SEZIONE B-B'



SEZIONE A-A'

COMUNE DI CARRARA
LOCALITÀ BATTILANA
VIA VIC. DEL BATTILANA

APPROVATO
DELL'AMICO GIUSEPPE

PROPRIETARIO

OGGETTO
RISTRUTT. E SOPRALLZATA DI CIVILE ABITAZIONE

TAV. N° 2

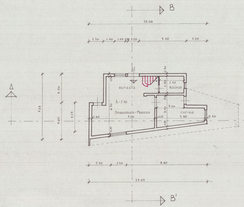
PIANTE, PROSPETTI, SEZIONI E SCALETTA DEI VOLUMI

SCALA 1:100

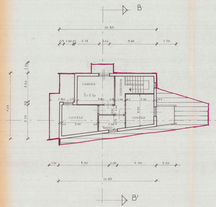
DOTT. ARCH. GIANCARLO PERUGINI
PIAZZA GARIBALDI, 1 - TORRE DEL PORTO

SATO D'APPALTO

PIANTA PIANO TERRA



PIANTA PIANO PRIMO


B
B'
A
A'
CAMERA
CAMERA
CAMERA

COMUNE DI CARRARA
LOCALITA' BATTILANA
VIA VIC. DEL BATTILANA

COPIA PER IL COMUNE

PROPRIETARIO
DELL'AMICO GIUSEPPE

LAVORO
RISTRUT. E SOPRAELEVAZ. DI CIVILE ABITAZIONE

TAV. N° 1

PLANIMETRIE DAL P.R.G. E N.C.T., PIANTA DELL'UBICAZIONE, PIANTE, PROSPETTI, SEZIONI

SCALA VARI ELABORATI GRAFICI

GEOMETRA
CARMELO CALIMUSO
CARRARA - VIA PIETRASANTINA 50 - TEL. 0585/72.000

STATO ATTUALE

ESTRATTO DAL P.R.G.



RAPPORTO 0,05 M²/M²
ALTEZZA MASSIMA 7,00 M
DIST. DAI CONFINI 10,00 M

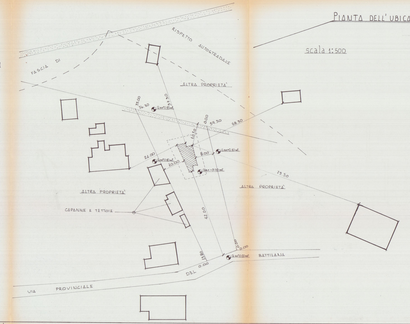
scala 1:4000

ESTRATTO DAL N.C.T.

FG 78 - MAPP 154

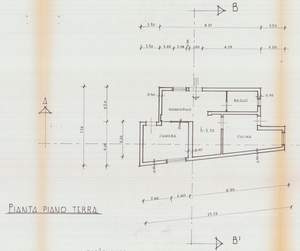


scala 1:2000



PIANTA DELL'UBICAZIONE

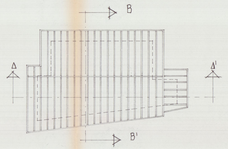
scala 1:500

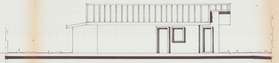


PIANTA PIANO TERRA

scala 1:100

PIANTA COPERTURA





PROSPETTO EST



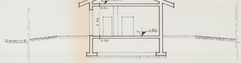
PROSPETTO OVEST



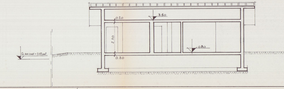
PROSPETTO SUD



PROSPETTO NORD



SEZIONE B-B'



SEZIONE A-A'

COMUNE DI CARIMATE
LOCALITÀ
VIA VIC. DEL BATTLANA

COPIA PER IL COMUNE

PROPRIETARIO
DELL'AMICO GIUSEPPE

LAVORO
RESTAURO E RISANAMENTO DI CIVILE ABITAZIONE

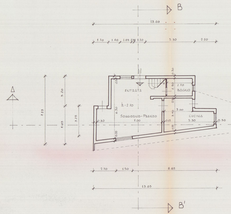
TAVOLA N° 2

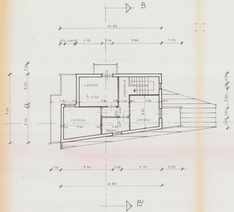
PIANTE, PROSPETTI, SEZIONI E SCHEDA DEI VOLUMI

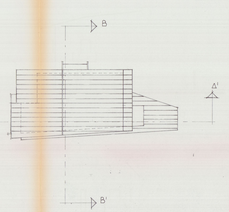
SCALA 1:100

STATO DI PROGETTO

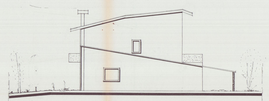
GEOMETRA
CARMELO STRANGIO
PIAZZA GARIBALDI - CARIMATE (CO) - TEL. 796.








PROSPETTO EST

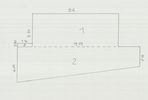

PROSPETTO OVEST


PROSPETTO SUD


PROSPETTO NORD


SEZIONE A-A'


SEZIONE B-B'



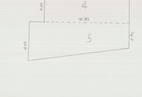


TABELLA DEI VOLUMI

N.	DIMENSIONI	SUP. MQ.	ALTEZZE	VOL. MC.
1	8,00 × 8,10	32,86	2,70	88,65
2	RIPORTI/SCALE	60,45	2,70	163,21
3	2,30 × 4,70	8,51	2,70	1,58
	TOTALE P.T.	72,79	2,74	197,43
4	3,00 × 9,15	29,28	2,30	79,06
5	RIPORTI/SCALE	37,70	2,70	101,79
	TOTALE P.R.	66,98	2,70	180,85
	TOTALE	439,94	2,70	877,90