
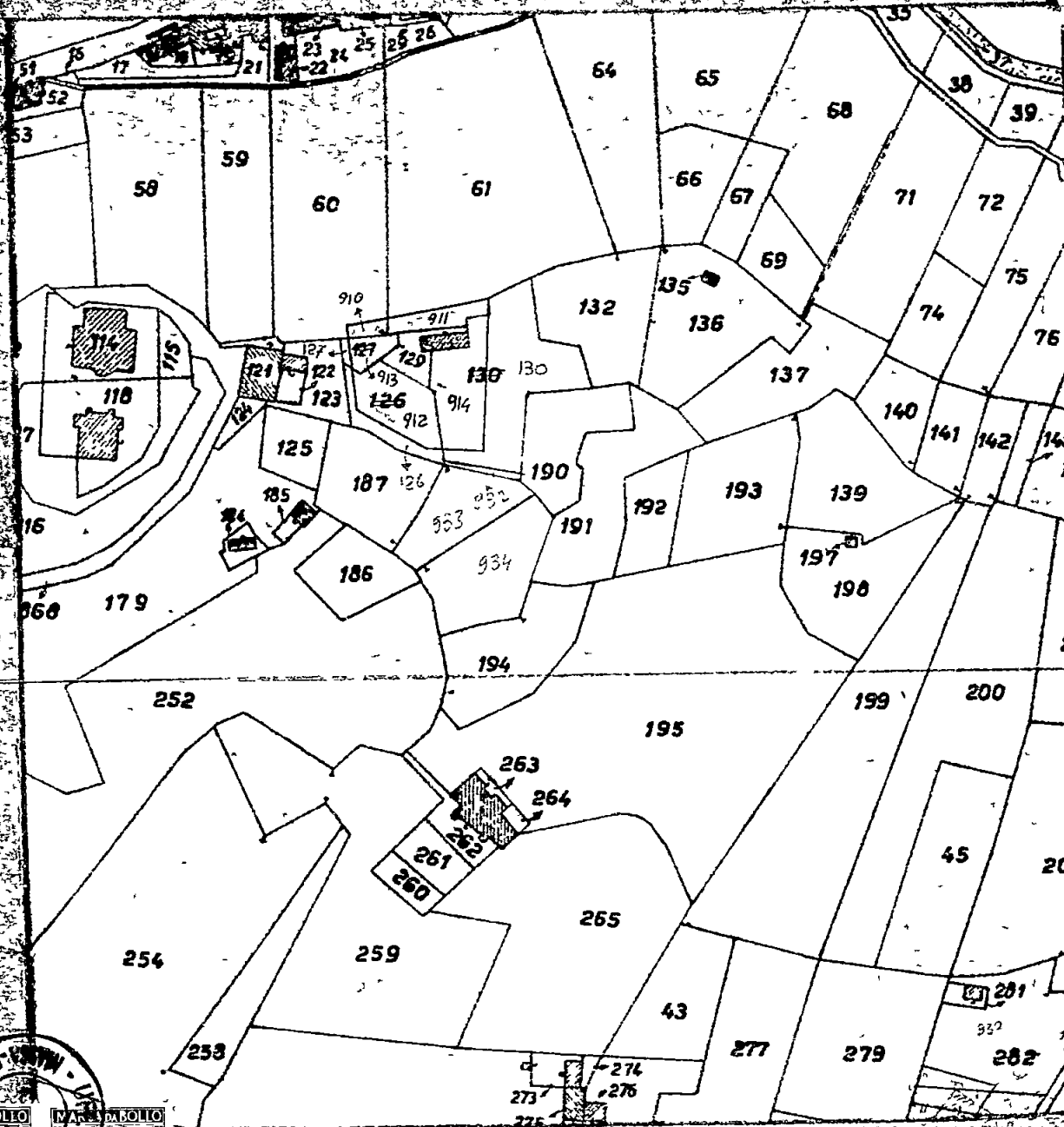


UFFICIO TECNICO ERARIALE

SEZIONE AUTONOMA
MASSA CARRARA

COMUNE DI CARRARA

SEZ. /



FOLIO N° 66.....

SCALA 1:2000.....

DEL PRESENTE ESTRATTO DI MAPPA SI AUTENTICANO I MAPPAI N. 910-911-913-914-915-916-917-918-919-920-921-922-923-924-925-926-927-928-929-930-931-932-933-934-935-936-937-938-939-940-941-942-943-944-945-946-947-948-949-950-951-952-953-954-955-956-957-958-959-960-961-962-963-964-965-966-967-968-969-970-971-972-973-974-975-976-977-978-979-980-981-982-983-984-985-986-987-988-989-990-991-992-993-994-995-996-997-998-999-1000

129-912-914

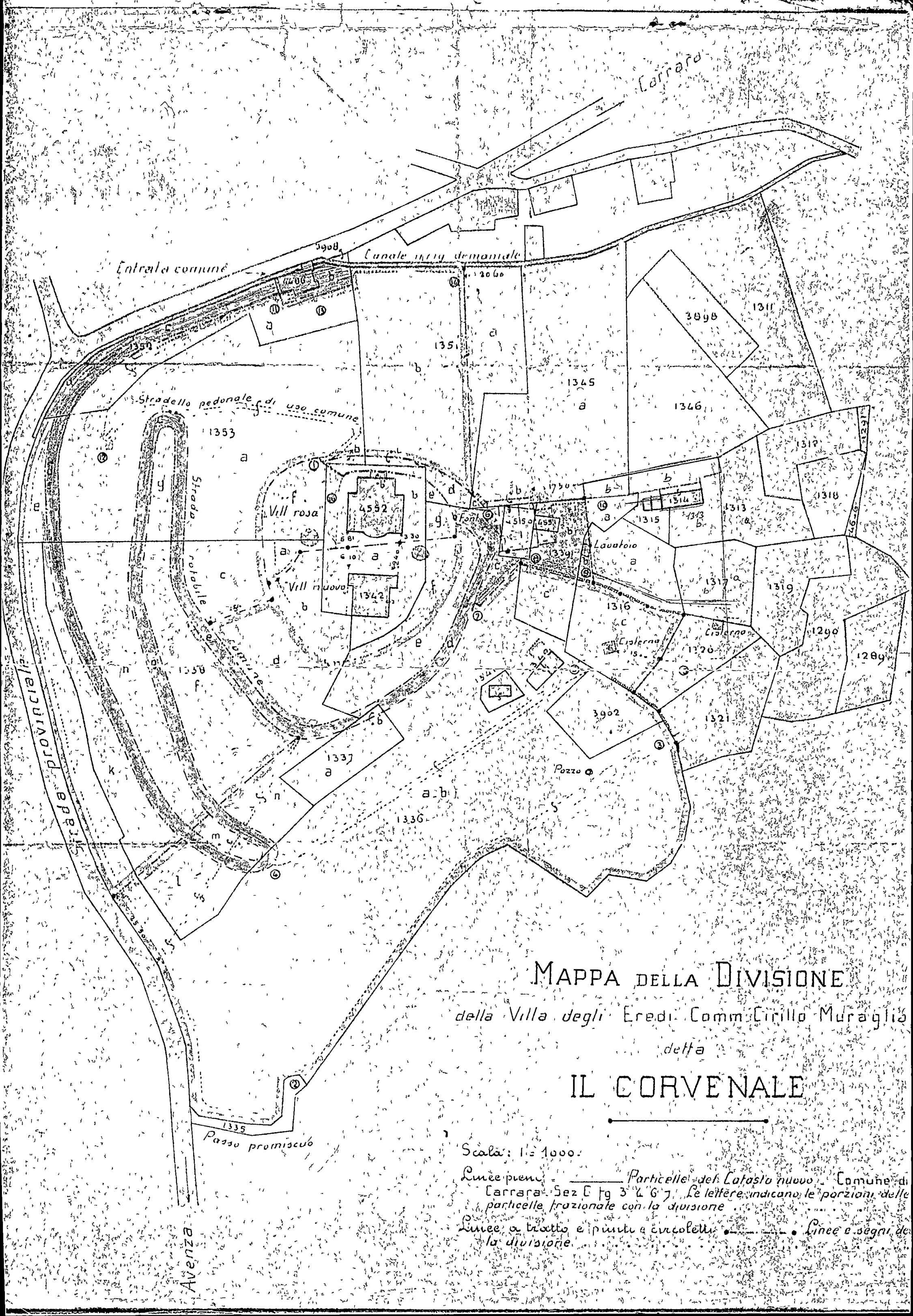
N. 4908	mod. 8
DIRITTI ERARIALI	1
Diritto Stato o ricerca	1.000
Diritto No. 1	500
Diritto No. 2	
Diritto No. 3	
Diritto No. 4	
Diritto No. 5	
Diritto No. 6	
Diritto No. 7	
Diritto No. 8	
Diritto No. 9	
Diritto No. 10	
Diritto No. 11	
Diritto No. 12	
Diritto No. 13	
Diritto No. 14	
Diritto No. 15	
Diritto No. 16	
Diritto No. 17	
Diritto No. 18	
Diritto No. 19	
Diritto No. 20	
Diritto No. 21	
Diritto No. 22	
Diritto No. 23	
Diritto No. 24	
Diritto No. 25	
Diritto No. 26	
Diritto No. 27	
Diritto No. 28	
Diritto No. 29	
Diritto No. 30	
Diritto No. 31	
Diritto No. 32	
Diritto No. 33	
Diritto No. 34	
Diritto No. 35	
Diritto No. 36	
Diritto No. 37	
Diritto No. 38	
Diritto No. 39	
Diritto No. 40	
Diritto No. 41	
Diritto No. 42	
Diritto No. 43	
Diritto No. 44	
Diritto No. 45	
Diritto No. 46	
Diritto No. 47	
Diritto No. 48	
Diritto No. 49	
Diritto No. 50	
Diritto No. 51	
Diritto No. 52	
Diritto No. 53	
Diritto No. 54	
Diritto No. 55	
Diritto No. 56	
Diritto No. 57	
Diritto No. 58	
Diritto No. 59	
Diritto No. 60	
Diritto No. 61	
Diritto No. 62	
Diritto No. 63	
Diritto No. 64	
Diritto No. 65	
Diritto No. 66	
Diritto No. 67	
Diritto No. 68	
Diritto No. 69	
Diritto No. 70	
Diritto No. 71	
Diritto No. 72	
Diritto No. 73	
Diritto No. 74	
Diritto No. 75	
Diritto No. 76	
Diritto No. 77	
Diritto No. 78	
Diritto No. 79	
Diritto No. 80	
Diritto No. 81	
Diritto No. 82	
Diritto No. 83	
Diritto No. 84	
Diritto No. 85	
Diritto No. 86	
Diritto No. 87	
Diritto No. 88	
Diritto No. 89	
Diritto No. 90	
Diritto No. 91	
Diritto No. 92	
Diritto No. 93	
Diritto No. 94	
Diritto No. 95	
Diritto No. 96	
Diritto No. 97	
Diritto No. 98	
Diritto No. 99	
Diritto No. 100	
Diritto No. 101	
Diritto No. 102	
Diritto No. 103	
Diritto No. 104	
Diritto No. 105	
Diritto No. 106	
Diritto No. 107	
Diritto No. 108	
Diritto No. 109	
Diritto No. 110	
Diritto No. 111	
Diritto No. 112	
Diritto No. 113	
Diritto No. 114	
Diritto No. 115	
Diritto No. 116	
Diritto No. 117	
Diritto No. 118	
Diritto No. 119	
Diritto No. 120	
Diritto No. 121	
Diritto No. 122	
Diritto No. 123	
Diritto No. 124	
Diritto No. 125	
Diritto No. 126	
Diritto No. 127	
Diritto No. 128	
Diritto No. 129	
Diritto No. 130	
Diritto No. 131	
Diritto No. 132	
Diritto No. 133	
Diritto No. 134	
Diritto No. 135	
Diritto No. 136	
Diritto No. 137	
Diritto No. 138	
Diritto No. 139	
Diritto No. 140	
Diritto No. 141	
Diritto No. 142	
Diritto No. 143	
Diritto No. 144	
Diritto No. 145	
Diritto No. 146	
Diritto No. 147	
Diritto No. 148	
Diritto No. 149	
Diritto No. 150	
Diritto No. 151	
Diritto No. 152	
Diritto No. 153	
Diritto No. 154	
Diritto No. 155	
Diritto No. 156	
Diritto No. 157	
Diritto No. 158	
Diritto No. 159	
Diritto No. 160	
Diritto No. 161	
Diritto No. 162	
Diritto No. 163	
Diritto No. 164	
Diritto No. 165	
Diritto No. 166	
Diritto No. 167	
Diritto No. 168	
Diritto No. 169	
Diritto No. 170	
Diritto No. 171	
Diritto No. 172	
Diritto No. 173	
Diritto No. 174	
Diritto No. 175	
Diritto No. 176	
Diritto No. 177	
Diritto No. 178	
Diritto No. 179	
Diritto No. 180	
Diritto No. 181	
Diritto No. 182	
Diritto No. 183	
Diritto No. 184	
Diritto No. 185	
Diritto No. 186	
Diritto No. 187	
Diritto No. 188	
Diritto No. 189	
Diritto No. 190	
Diritto No. 191	
Diritto No. 192	
Diritto No. 193	
Diritto No. 194	
Diritto No. 195	
Diritto No. 196	
Diritto No. 197	
Diritto No. 198	
Diritto No. 199	
Diritto No. 200	
Diritto No. 201	
Diritto No. 202	
Diritto No. 203	
Diritto No. 204	
Diritto No. 205	
Diritto No. 206	
Diritto No. 207	
Diritto No. 208	
Diritto No. 209	
Diritto No. 210	
Diritto No. 211	
Diritto No. 212	
Diritto No. 213	
Diritto No. 214	
Diritto No. 215	
Diritto No. 216	
Diritto No. 217	
Diritto No. 218	
Diritto No. 219	
Diritto No. 220	
Diritto No. 221	
Diritto No. 222	
Diritto No. 223	
Diritto No. 224	
Diritto No. 225	
Diritto No. 226	
Diritto No. 227	
Diritto No. 228	
Diritto No. 229	
Diritto No. 230	
Diritto No. 231	
Diritto No. 232	
Diritto No. 233	
Diritto No. 234	
Diritto No. 235	
Diritto No. 236	
Diritto No. 237	
Diritto No. 238	
Diritto No. 239	
Diritto No. 240	
Diritto No. 241	
Diritto No. 242	
Diritto No. 243	
Diritto No. 244	
Diritto No. 245	
Diritto No. 246	
Diritto No. 247	
Diritto No. 248	
Diritto No. 249	
Diritto No. 250	
Diritto No. 251	
Diritto No. 252	
Diritto No. 253	
Diritto No. 254	
Diritto No. 255	
Diritto No. 256	
Diritto No. 257	
Diritto No. 258	
Diritto No. 259	
Diritto No. 260	
Diritto No. 261	
Diritto No. 262	
Diritto No. 263	
Diritto No. 264	
Diritto No. 265	
Diritto No. 266	
Diritto No. 267	
Diritto No. 268	
Diritto No. 269	
Diritto No. 270	
Diritto No. 271	
Diritto No. 272	
Diritto No. 273	
Diritto No. 274	
Diritto No. 275	
Diritto No. 276	
Diritto No. 277	
Diritto No. 278	
Diritto No. 279	
Diritto No. 280	
Diritto No. 281	
Diritto No. 282	
TOTALE	2.500

Fontanelli

7 SET 1976



L'INFORMARE I CAPITI ERARIALI
DE CAPO DELLA SEZIONE
Geom. Prina *Prina*



MAPPA DELLA DIVISIONE
 della Villa degli Eredi Comm. Cirillo Muraglia
 detta
IL CORVENALE

Scala: 1:1000.
 Linee piene — Particelle del Catasto nuovo Comune di Carrara Sez. C. fg. 3, 4, 6, 7. Le lettere indicano le porzioni delle particelle frazionate con la divisione.
 Linee a tratto e punti a circoletti — Linee e segni della divisione.



UFFICIO TECNICO ERARIALE di Massa Carrara

Estratto di mappa del Comune di Massa Carrara, Sezione Censuaria, che si rilascia a scopo di frazionamento o di redazione di tipo mappale (artt. 5 e 8 della Legge 1° ottobre 1969 n. 679) la cui validità decade dopo sei mesi dalla data del rilascio, se dall'U.T.E. siano state apportate variazioni, grafiche o cartografiche, alla particella in corso rappresentata.

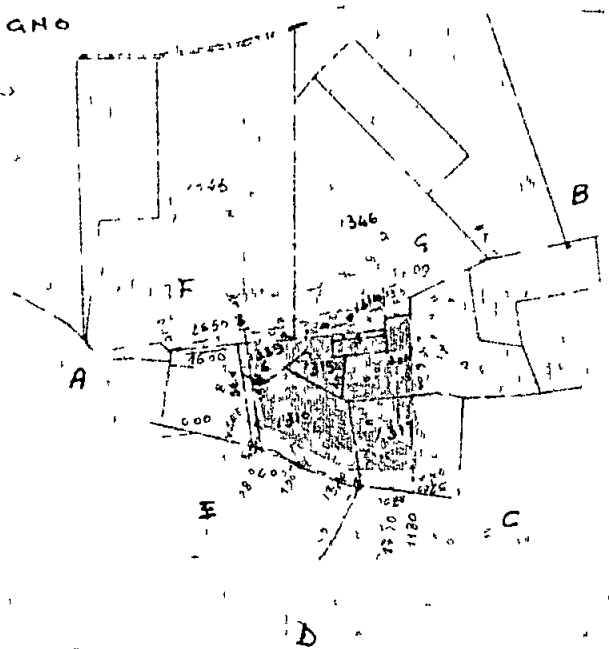
SPECIFICA

NORMALE	URGENTE
Diritto fuso e...	...
Particelle in...	...
Confinanti in...	...
Carta	...
TOTALE L. 3	
Per sola autenticazione (1/2 del TOTALE)	

L'INGEGNERE CAPO ERARIALE

[Handwritten signature]

- A = ANGOLO MURO
- B = PALO IN LEGNO
- C = PALO VIGNA
- D = TERMINE LAPIDEO
- E = PICCHETTO IN LEGNO
- F = ANGOLO MURO
- G = PALO IN LEGNO



FOGLIO N. 5/62... SCALA 1:2000

L'INCARICATO

Destinazione sommaria della natura delle nuove linee di mappa

Linee virtuali delimitate ai vertici

di picchetti in legno

ORIENTAMENTO

PARTICELLE DA FRAZIONARE

SEZIONE	FOGLIO	NUMERO	QUALITA	Censo	Simboli di deduzione	TARIFFA		SUPERFICIE		REDDITO	
						Reddito catastale	Reddito agrario	Ha	ca	Dominicale	Agrario
C	60	1314	2	1	
		1315	1	1	
		1316	2	2	
		1317	1	1	
		1332	1	1	
		1346	1	1	
		1313	2	2	
		1345	3	3	

RISULTATO DEL FRAZIONAMENTO

SEZIONE	FOGLIO	NUMERI				SUPERFICIE		REDDITO		RISERVATO ALL'UFFICIO
		Provvisori		Definitivi		Ha	ca	Domenicale	Agrario	
		Princ.	Sub.	Princ.	Sub.					
C	60	1316	a	1	88	17	39	4	14	
		b	4	32	39	96	9	50	A	
		1317	a	3	75	34	67	8	25	
		b	2	82	26	08	6	20	A	
		1339	a	2	21	1	42	1	42	
		b	1	24	8	37	2	48	A	
		1346	a	1	56	229	58	8	71	
		b	1	68	21	84	8	06	A	
		1313	a	1	39	92	66	31	75	
		b	2	63	38	42	13	35	A	
		1345	a	9	04	131	08	45	20	
		b	3	2	41	424	83	155	57	
		1345	a	1	58	7	59	2	78	A
		b	3	2	99	428	87	153	35	

Contraddistinguere ciascuna particella derivata con una sigla indicativa attribuendo a ciascuna sigla a quella che si presuppone destinata a formare un unico lotto

Dichiaro di aver eseguito il presente tra in base ai rilievi sul luogo.

IL PERITO **CABANI MAURIZIO** (cognome e nome in chiaro)

iscritto all'Albo della Provincia di Massa Carrara

Data **15-12-1973**

Firma delle Parti o loro Delegati

TITOLO DI FRAZIONAMENTO N. **855** allegato alla

Nota di voltura N. **110** anno

Nota di versamento N. **119** anno

Quantità Mod. S/SFC N. **119**

Ritornello rogatorio in soli fini della interruzione della mappa e della ripartizione della superficie e del reddito

Ritorno a **1100**

IL DISSEGNAIORE

Prop. (mod. 9) N. **1100**

Data **15-12-1973**

Ritorno a **1500**

IL DISSEGNAIORE

Prop. (mod. 9) N. **1500**

Data

Ritorno a **1500**

IL DISSEGNAIORE

Prop. (mod. 9) N. **1500**

Data

ovvero

Ritorno a **1500**

IL DISSEGNAIORE

Prop. (mod. 9) N. **1500**

Data

Verificato in campagna e

IL TECNICO ERARIALE

L'INGEGNERE CAPO ERARIALE

Data

N. ~~14097~~ di rep.

~~CONFERMA~~
~~DELLA~~
~~RENUNZIA~~

Repubblica Italiana

L'anno millenovecentosettantaquattro, il giorno 30
trenta aprile in Carrara, nel mio Studio, Via ~~Icona~~
16.- Avanti a me dr. Francesco Zuccarino, Notaio in Car-
rara, iscritto nel ruolo dei Distretti Notarili riuni-
ti di La Spezia e Massa, non assistito da testimoni
per concorde rinuncia fatta, con il mio consenso, dai
sottoindicati Componenti,

sono presenti i signori

- PIANADEI ANDREA, nato a Carrara il trenta novembre
millenovecentotrentotto residente a Carrara Viale xx
Settembre 7A/d, commerciante;

- GABBANI GIUSEPPE, nato a Carrara il trenta gennaio
millenovecentoquaranta, residente a Carrara, Via Bo-
nascola 32, postelegrafico.

Letti Componenti, della cui personale identità io No-
taio sono certo, dichiarano e convengono quanto segue.

Il Sig. Pianadei Andrea vende e trasferisce all'acquet-
tante Sig. Gabbani Giuseppe, porzioni di terreno e por-
zioni di fabbricato rurale in Comune di Carrara, lo-
calità Corvenale, distinti in catasto (carte 30057 e
34690 reg. terreni) Sez. C-mappali:-1314 sub.1 di are

0.90/s.r.;-1314 sub.2 senza superficie né reddito;

-1315 di are 1.46 RD.9.85 RA.2.92;- 1316 sub.b di are

1.31 RD. 39,96 -RA.9.50;- 1317 sub.b di are 2.82

RD.26.08 RA.6,20;-1339 sub.b- di are 1,24 RD.8,37

RA.2,40;-1346 sub.b di are 1,68 RD.21,84 RA.8,06;

1313 sub.b- di are 2,65 RD.38,42 RA.13,25;- 1345 sub.

b - di are 0,58 RD.7,54 RA.2.78.Per quanto riguarda

la più esatta individuazione ai fini catastali, fi-

scalesi e giuridici, si precisa: a-) che il compendio

in oggetto è pervenuto all'odierno venditore dai

sigg.Barattini Gilberto o Hisberto, e Mazza Elisa con

atto di compravendita da me ricevuto in data 22/12/1973

registrato il 31 dicembre 1973 -n.2062 -Vol.169 tra-

scritto il 21/1/1974 reg.part.art.559;- b) che detto

compendio figura colorato in rosso nella planimetria ~~at~~

allegato A all'atto richiamato ed è ubicato fra i con

fini: Barattini-Mazza da tutti ~~ignati, salvo~~ altri

c) che la parte venditrice subingredisce l'acquiren-

te pro quota e cioè proporzionalmente a quanto acqui

stati (rispetto a tutto quanto già di spettanza dei

sigg.Barattini-Mazza) nel diritto (quota di un terzo)

sugli immobili che figurano colorati in rosso nella

planimetria allegato B al richiamato atto 22/12/1973

nonché -sempre nella proporzionale misura -nei diritti

ti che per transito septtano nella zona colorata in

bleu in detto allegato B.- Detto diritto proporziona

le nel quale l'acquirente è subingredito esclude qual
 siasi diritto di comproprietà ed ha come contenuto
 quanto previsto alle lettere a)-b)-c)- ed ai nn.1-2-
 del richiamato mio atto 22/12/1973, con piena adesio
 ne, e così l'acquirente subentra al posto del vendito
 re in tutti i diritti ed obblighi.- Il compendio in
 oggetto viene trasferito con ogni diritto accessorio.
 adiacenza, pertinenza, parte comune, servitù attiva e
 passiva, con garanzia di libertà fa ipoteche, da pri
 vilegi civili e fiscali, da trascrizioni pregiudizie
 voli, da pretese di terzi, per il complessivo prezzo,
 a corpo, di lit?cinquemilionioctocentomila (5.800.000)
 che il venditore riconosce di aver ricevuto dallo
 acquirente al quale rilascia finale quietanza immetten
 dolo nel possesso e godimento di quanto venduto.-
 Si rinuncia ad ogni ipoteca legale possa competere.-
 Tra le parti nonc 'é parentela. A richiesta il vendi
 tore si consegna la dichiarazione di cui all'art?18
 D.P.R. 26/X/1972 n.643
 Richiesto io Notaio ho ricevuto questo atto da me
 scritto su quattro facciate di un foglio, e da me
 letto ai Comparanti che l'approvano e con me sotto
 scrivono in calce ~~mi in margine~~ come segue/
 F.to Pianadei Andrea - Gabbani Giuseppe
 dr.Francesco Zuccarino, Notaio

70
 146
 432
 282
 124
 168
 265
 58

 1545