11 MAG. 1983

APPROVATO

CONTROLLATO
IL TECNICO

MARCA DA BOLLO
LIRE 500

SITUAZIONE DI PROGETTO

TAV. 2

4 NOV. 1983

PROGETTO DI CHIUSURA A VETRO DI PORTICATO_

FABBRICATO IN AVENZA
VIALE XX SETTEMBRE 246

PROPR. IMMOBILIARE CASABELLA S.R.L.

DOTT. ING.
VINCENZO BOSCO

IMMOBILIARE CASABELLA s.r.l.
AMMINISTRATORE UNICO

N 8454 - MQ 233
" 6797 - " 240
" 5334 - " 1260
" 9295 - " 33
" 9762 - " 80
SUP TOTALE MQ 1846

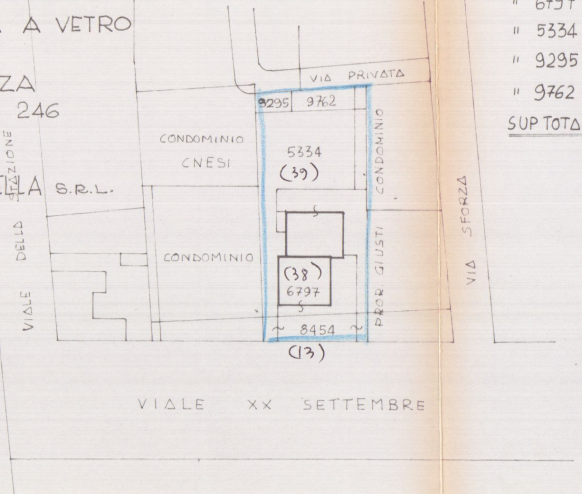
VIA PRIVATA
9295
9762
5334
(39)
CONDOMINIO
CNESI
CONDOMINIO
(38)
6797
8454
(13)
VIALE DELLA STAZIONE
PROP. GIUSTI
CONDOMINIO
VIA SFORZA
VIALE XX SETTEMBRE

Approvato dal Sindaco alle condizioni
indicate nella Concessione Edilizia
N. 376 del 4 NOV. 1983
L'ING. CAPO

PLANIMETRIA foglio 81
1/1000

SCALA 1:1000

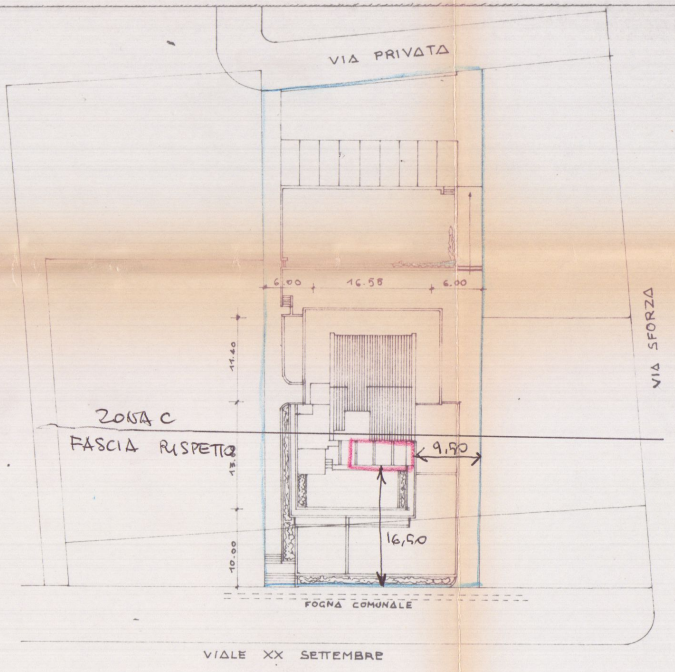
VIA PRIVATA
6.00
16.58
6.00
11.40
13.
10.00
ZONA C
FASCIA RISPETTO
9.90
16,50
VIA SFORZA
FOGNA COMUNALE
VIALE XX SETTEMBRE

DETTAGLIO PLANIMETRICO

SCALA 1:500

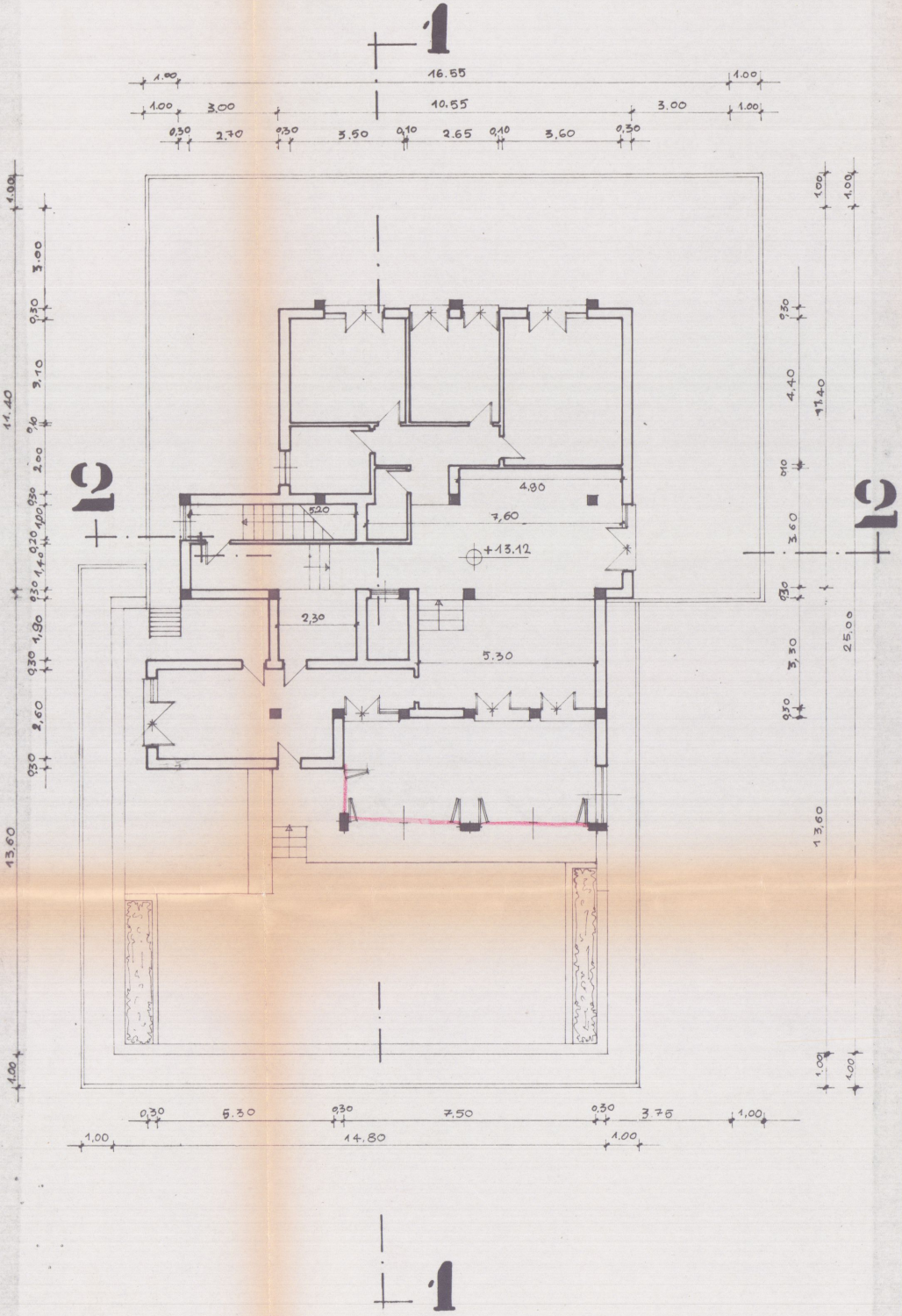
1
1.00
16.55
1.00
1.00
3.00
10.55
3.00
1.00
0,30
2,70
0,30
3.50
0,10
2.65
0,10
3,60
0,30
1.00
3.00
0,30
3,10
0,10
2.00
0,30
1,00
0,20
1,40
0,30
1,90
0,30
2,60
0,30
11.40
13.60
1.00
4.80
5,20
7,60
+13.12
2,30
5.30
0,30
4.40
0,10
3.60
0,30
3,30
0,30
11.40
25.00
13.60
1,00
2
2
0,30
5.30
0,30
7.50
0,30
3.75
1,00
1,00
14.80
1,00
1

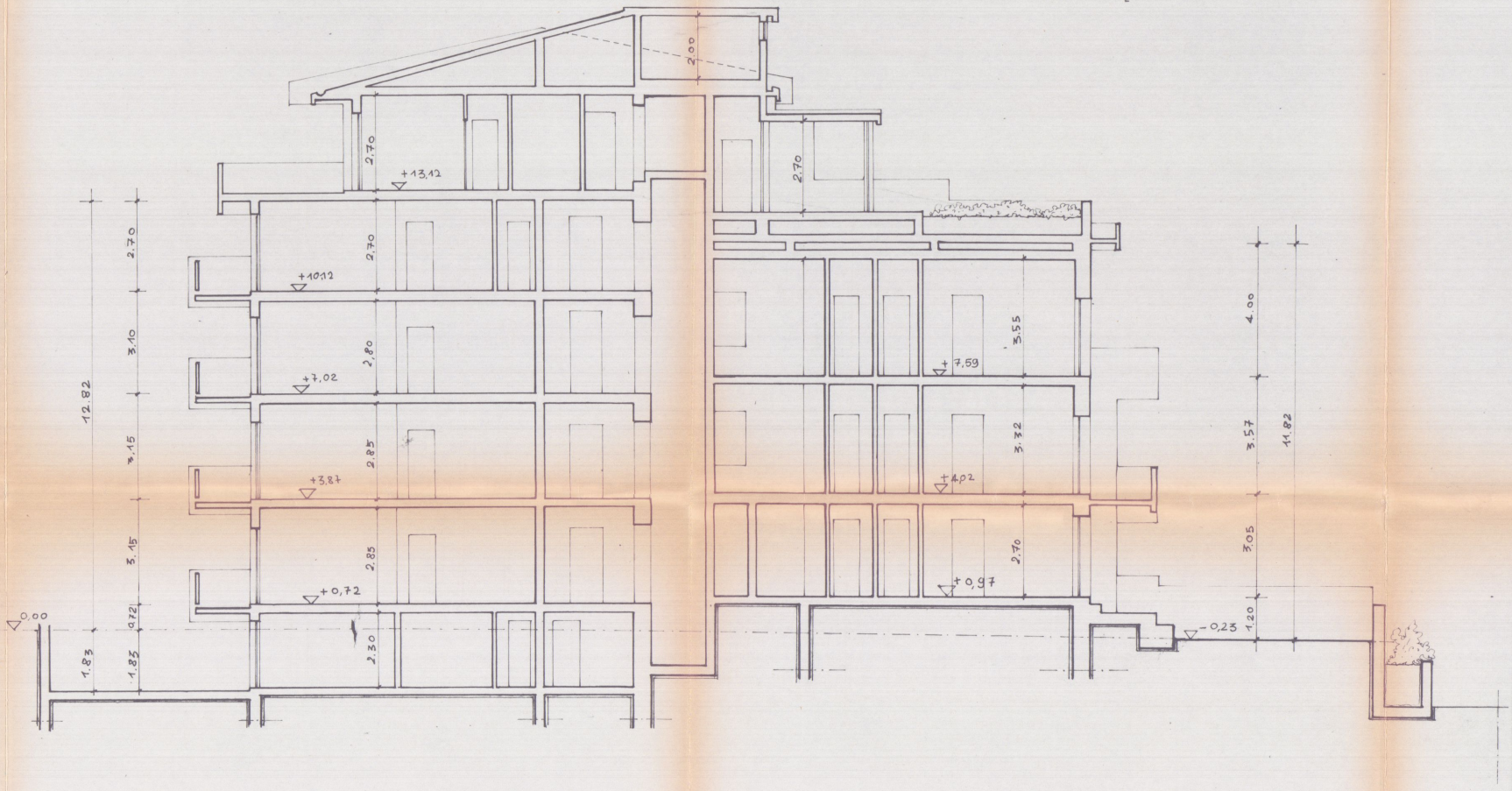
2,00
2,70
+13,12
2,70
2,70
+10,12
2,80
3,10
+7,02
2,85
3,15
+3,87
2,85
3,15
+0,72
0,00
0,72
1,83
1,83
2,30
12.82
2,70
3,55
+7,59
3,32
+4,02
2,70
+0,97
-0,23
4,00
3,57
3,05
1,20
11,82

SEZIONE 1 - 1



PROSPETTO A MONTE



PROSPETTO A MARE



PROSPETTO PRINCIPALE

11 MAG. 1983

APPROVATO

CONTROLLATO IL TECNICO

SITUAZIONE ESISTENTE

TAV. 1

– 4 NOV. 1983

PROGETTO DI CHIUSURA A VETRO DI PORTICATO

FABBRICATO IN AVENZA
VIALE XX SETTEMBRE 246

PROPR. IMMOBILIARE CASABELLA S.R.L.

VINCENZO BOSCO
DOTT. ING.

IMMOBILIARE CASABELLA s.r.l.
AMMINISTRATORE UNICO

Approvato dal Sindaco alle condizioni indicate nella Concessione Edilizia
N. 376 del – 4 NOV. 1983
L'ING. CAPO

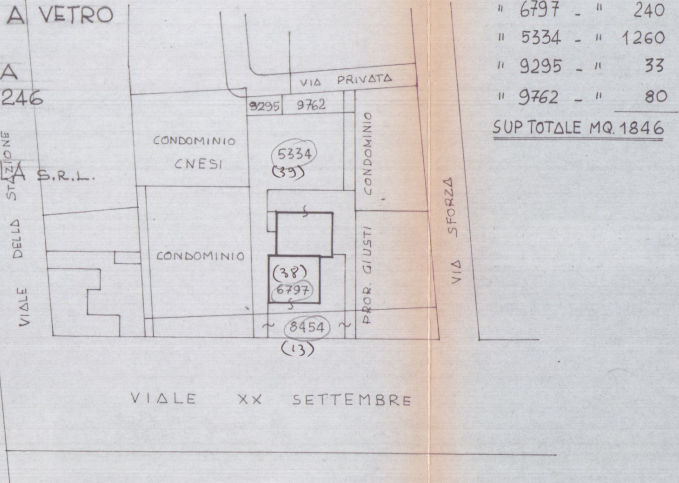
VIA PRIVATA
9295
9762
CONDOMINIO CNESI
5334
(39)
CONDOMINIO
CONDOMINIO
(38)
6797
8454
(13)
PROR. GIUSTI
VIALE DELLA STAZIONE
VIA SFORZA
VIALE XX SETTEMBRE

N 8454 - MQ. 233
" 6797 - " 240
" 5334 - " 1260
" 9295 - " 33
" 9762 - " 80

SUP TOTALE MQ. 1846

PLANIMETRIA foglio 81 1/1000 **SCALA 1:1000**

MARCA DA BOLLO LIRE 500

DI CARRARA UFFICIO URBANISTICA

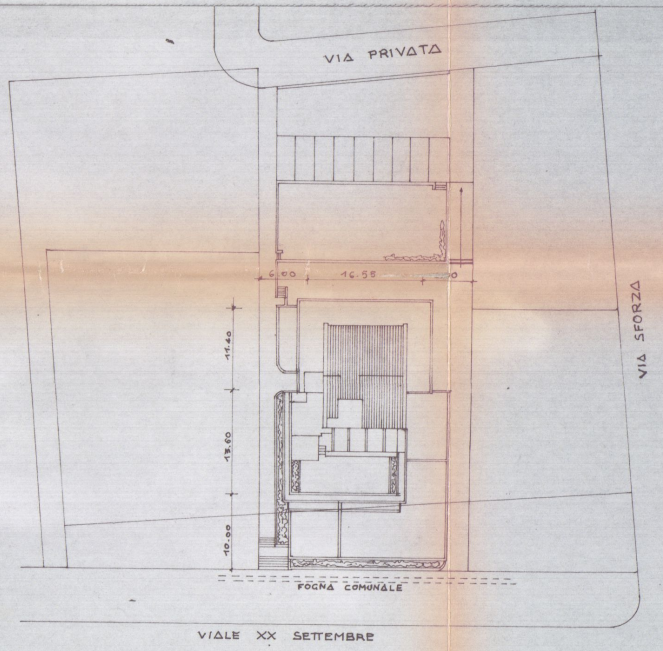
VIA PRIVATA
VIA SFORZA
6.00
16.55
11.40
13.60
10.00
FOGNA COMUNALE
VIALE XX SETTEMBRE

DETTAGLIO PLANIMETRICO **SCALA 1:500**

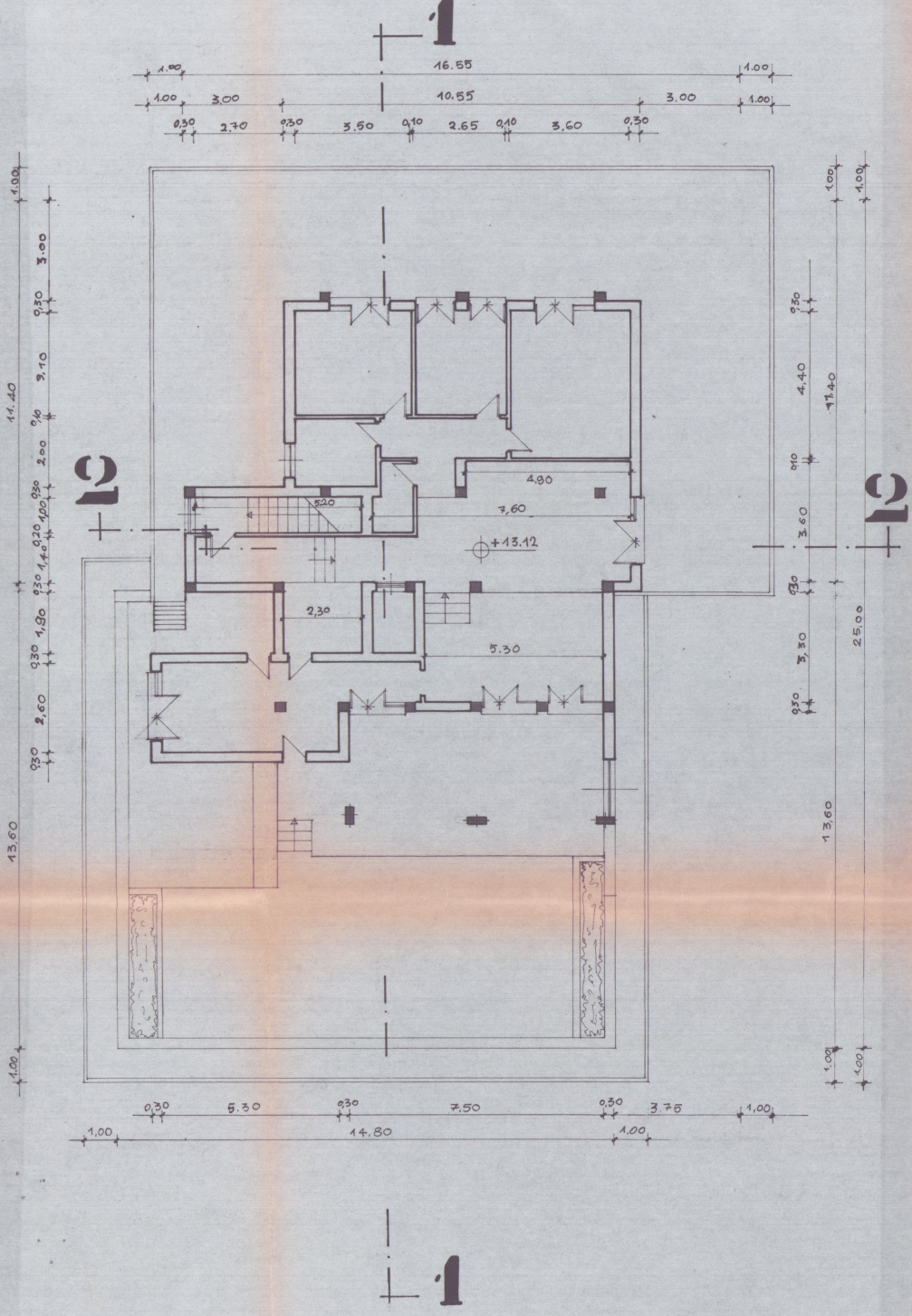
1
2
2
1
1.00
16.55
1.00
1.00
3.00
10.55
3.00
1.00
0,30
2.70
0,30
3.50
0,10
2.65
0,10
3.60
0,30
1.00
3.00
0,30
3.10
0,10
2.00
0,30
1,00
0,20
1,40
0,30
1,90
0,30
2,60
0,30
11.40
13.60
1.00
1.00
0,30
4.40
0,10
3.60
0,30
3,30
0,30
11.40
25,00
13,60
1.00
1.00
5.20
4.90
7,60
+13.12
2,30
5.30
0,30
5.30
0,30
7.50
0,30
3.75
1,00
1,00
14.80
1.00

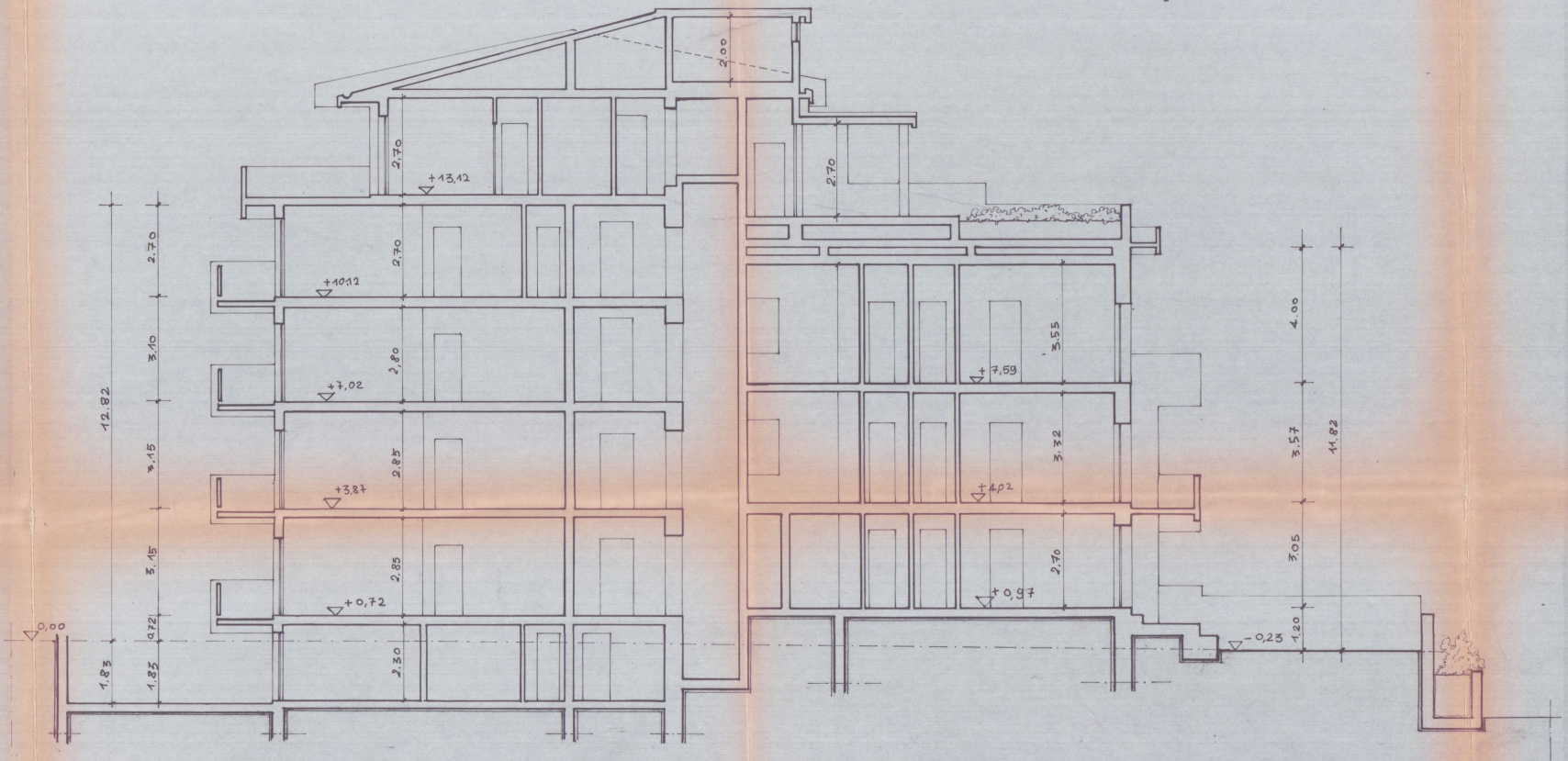
2,00
2,70
+13,12
2,70
2,70
2.70
+10,12
3,10
2,80
+7,02
12,82
3,15
2,85
+3,87
3,15
2,85
+0,72
0,00
0,72
1,83
1,83
2,30
3,55
+7,59
3,32
+4,02
2,70
+0,97
4,00
3,57
11,82
3,05
1,20
-0,23

SEZIONE 1 - 1

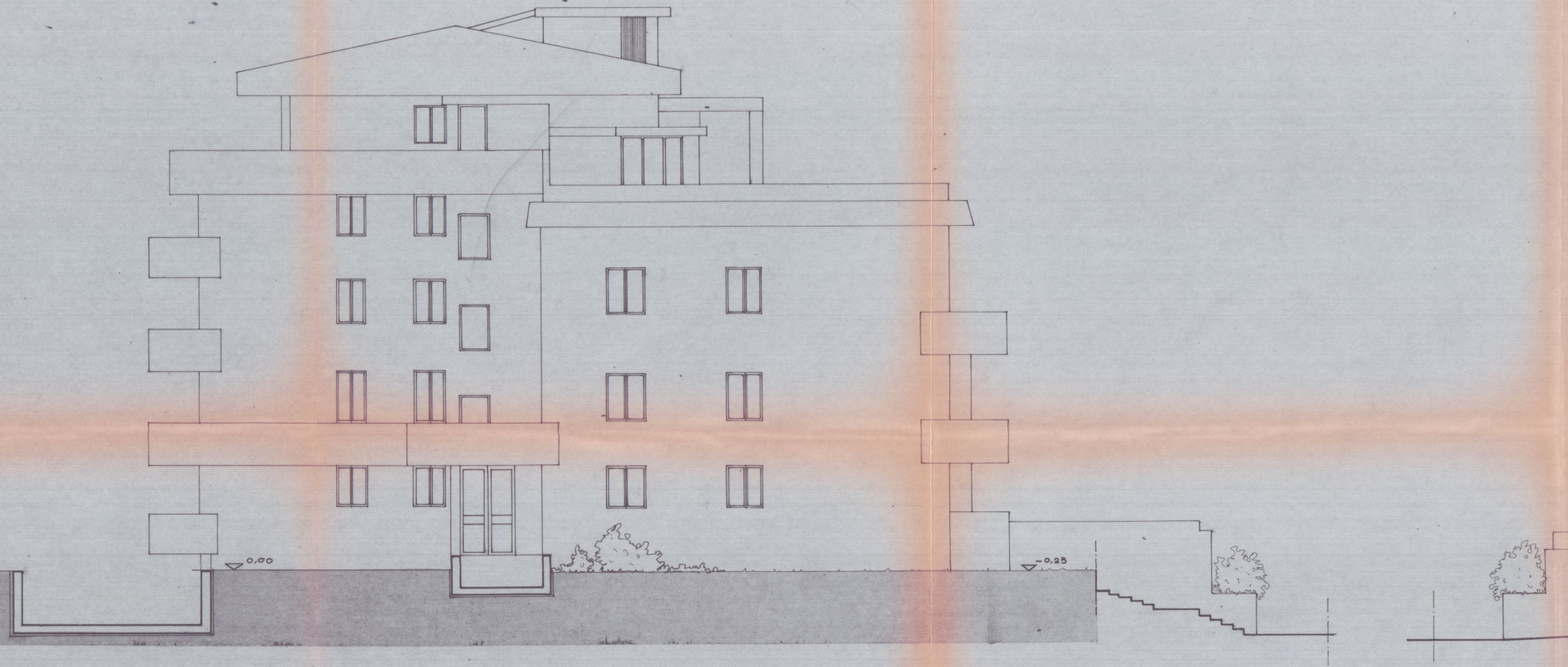

PROSPETTO A MONTE

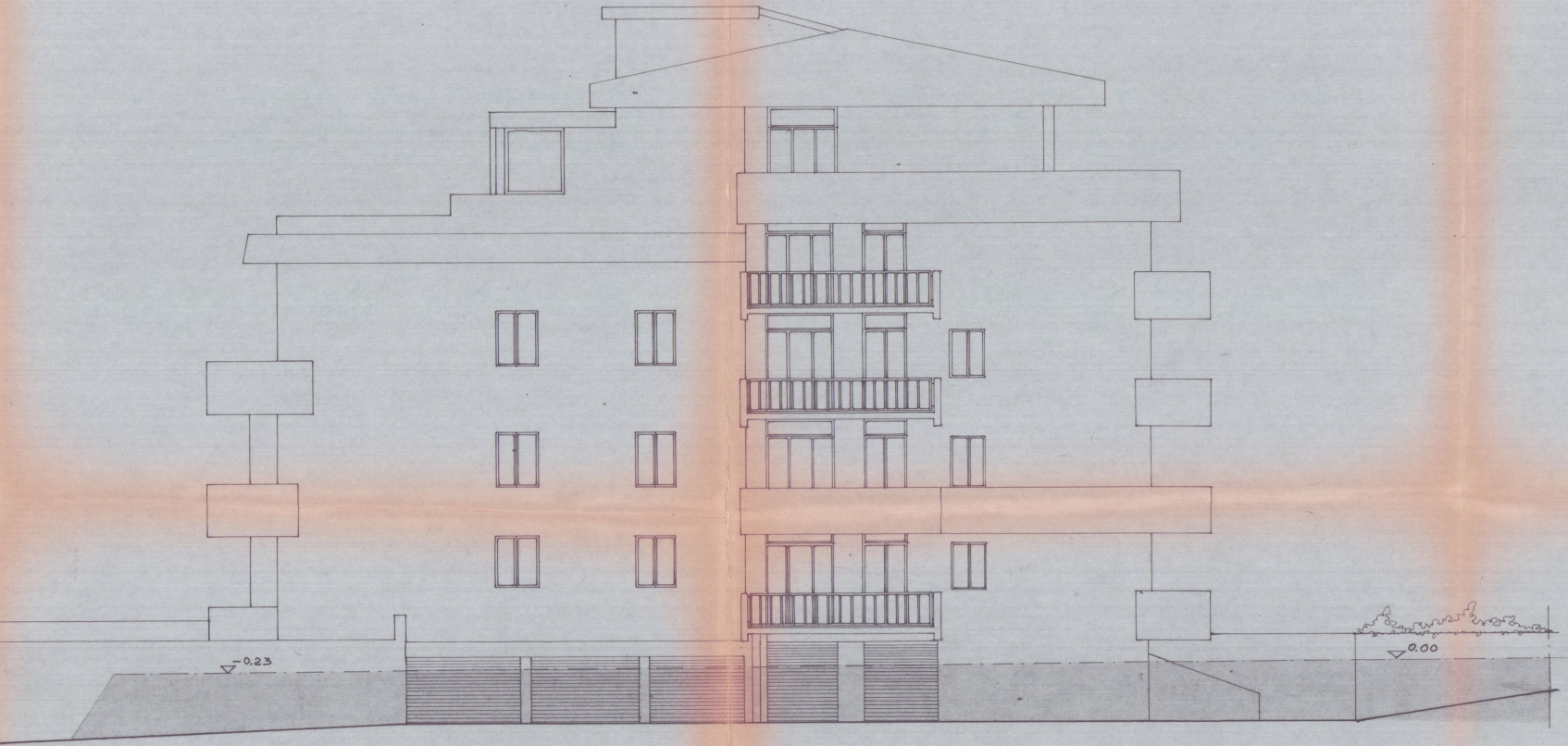

PROSPETTO A MARE

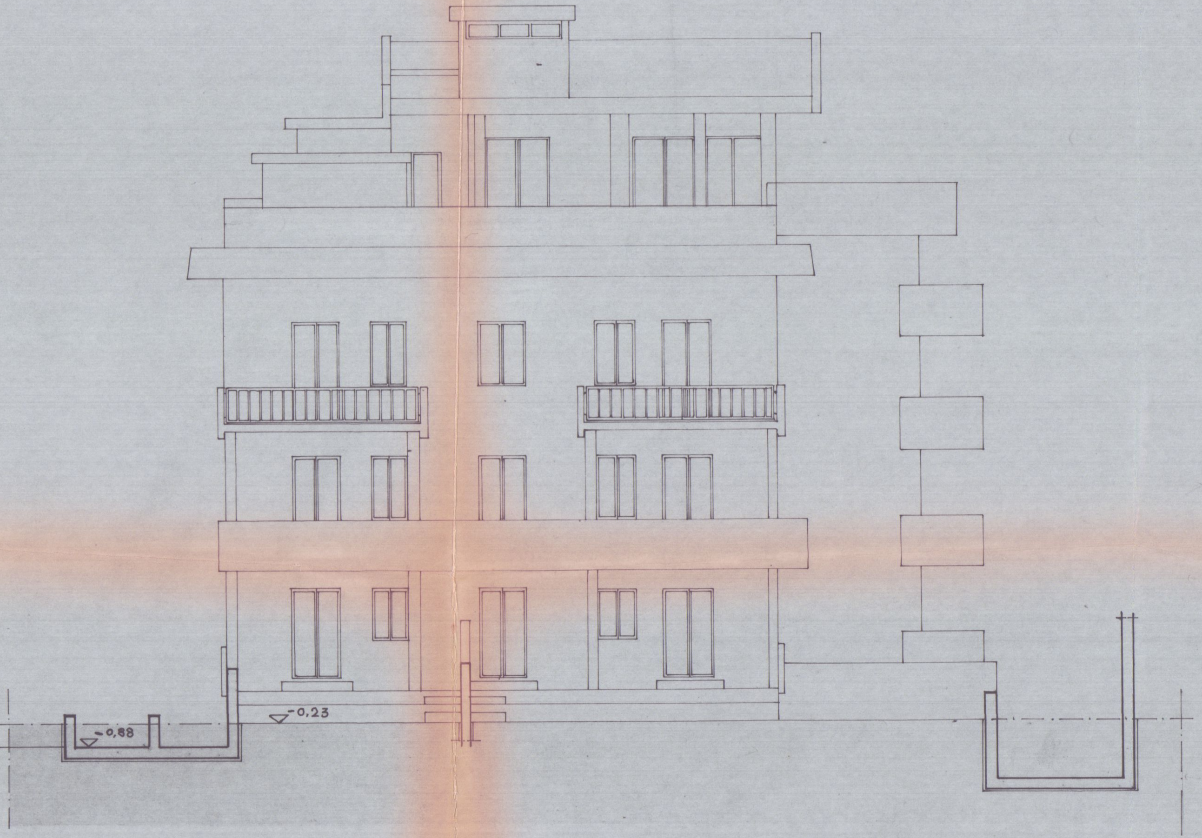

PROSPETTO PRINCIPALE