14 SE 1988

studio tecnico **GEOM G. DALLE LUCCHE**
via CAP. FIORILLO 9 bis MARINA DI CARRARA tel. 633763

progetto	AMPLIAMENTO DI UN CAPANNONE ESISTENTE e PROGETTO DI UN NUOVO CAPANNONE.	tavola
proprietario	BARTOLI V. - VOLPI S. - LAGOMARSINI G. TOGNINI E. -	
oggetto	ESTRATTO PLANIMETRICO - PLANIMETRIA - PIANTE - PROSPETTI - SEZIONI	scala 1:100 data 27.05.1988
Il proprietario	Il progettista :	

GEOM DALLE LUCCHE GIULIANO

1 3 SET. 1988

PARERE FAVOREVOLE
del Consorzio Zona
Industriale Apuana
Salvi i diritti dei terzi, salvo le autorizzazioni di altri Enti

IL PRESIDENTE
(On. Adelmo Riccardi)

APPROVATO
CONTROLLATO
IL TECNICO

Approvato dal Sindaco alle condizioni
indicate nella Concessione Edilizia
N. 203 del 20 GIU. 1989
ARCH. PIER LUIGI BESSI

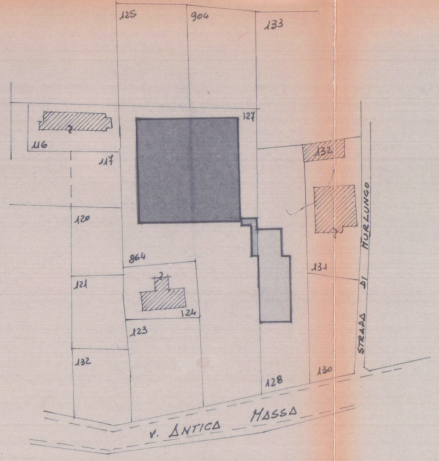
125
904
133
127
116
117
120
864
121
124
123
132
131
130
128
132
STRADA DI MURLUNGO
V. ANTICA MASSA

ESTRATTO PLANIMETRICO
Scala 1:1000
COMUNE: CARRARA
Fg : 94
MAPPALE: 864 - 127 - 128


100,00 mq.
mq. 94,80
5.00
20.00
23.70
4.00
mq. 100,00
15.00
6.70
mq. 85.00
17.00
7.90
10.40
5.00
mq. 81,125
4.40
22.50
1.00
3.70
mq. 305
10.00
7.20
26.00
22.00
22.60
mq. 22.00
14.00
mq. 75.00
2.90
8.00
15.00
2.00
5.00
20.00
20.00
20.00
11.00

PROPRIETA': BARTOLI Vincenzo e VOLPI Stefania

INDICI		DI PIANO		ESISTENTE		PROGETTO	
AREA A DISPOSIZIONE	A		2.982		2.982		2.982
FABBRICABILITA' FONDIARIA	mc/mq	3,00	8.946	2,70	8.057	2,74	8.177
RAPPORTO DI COPERTURA	S/A	50,00%	1.491	33,77%	1.007	34,69%	1.035
SPAZIO DI MANOVRA	▭	>1/2 Sc	746	<	1.071	<	879
PARCHEGGIO	▭	>1/40 V	224	<	325	<	405
VERDE PRIVATO	▨	>1/40 V	224	<	279	<	283

PROPRIETA': LAGOMARSINI Giuseppe e TOGNINI Emma

INDICI		DI PIANO		PROGETTO	
AREA A DISPOSIZIONE	A		1.229		1.229
FABBRICABILITA' FONDIARIA	mc/mq	3.00	3.687	1.70	2.084
RAPPORTO DI COPERTURA	S/A	50,00%	615	21.19	260
SPAZIO DI MANOVRA	▭	≥ Sc/2	307	<	484
PARCHEGGIO	▭	≥ V/40	92	<	85
VERDE PRIVATO	▨	≥ V/40	92	<	100

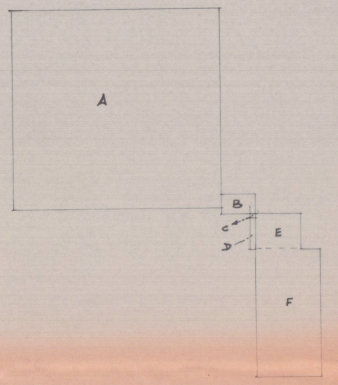

PIANO DI ZONA INDUSTRIALE APUANA : Insediamenti Manufatturieri

SCHEMA SUPERFICI e VOLUMI

NOM.	ESISTENTE	MQ	H.	MC	PROGETTO	MQ	H	MC
A	32.32 × 31.16	1.007.09	8.00	8.057		1.007.09	8.00	8.057
B					5.00 × 3.41	17.05	5.00	85
C					2.29 × 1.50	3.44	(5.00+3.00)/2	14
D					4.71 × 1.50	7.07	3.00	21
E					7.12 × 7.00	49.84	8.00	399
F					10.02 × 21.02	210,62	8.00	1.685
TOT.		1.007,09	8.00	8.057	TOTALI A·B·C·D	1.034,65	/	8.177
					TOTALI EF	260,46	/	2.084

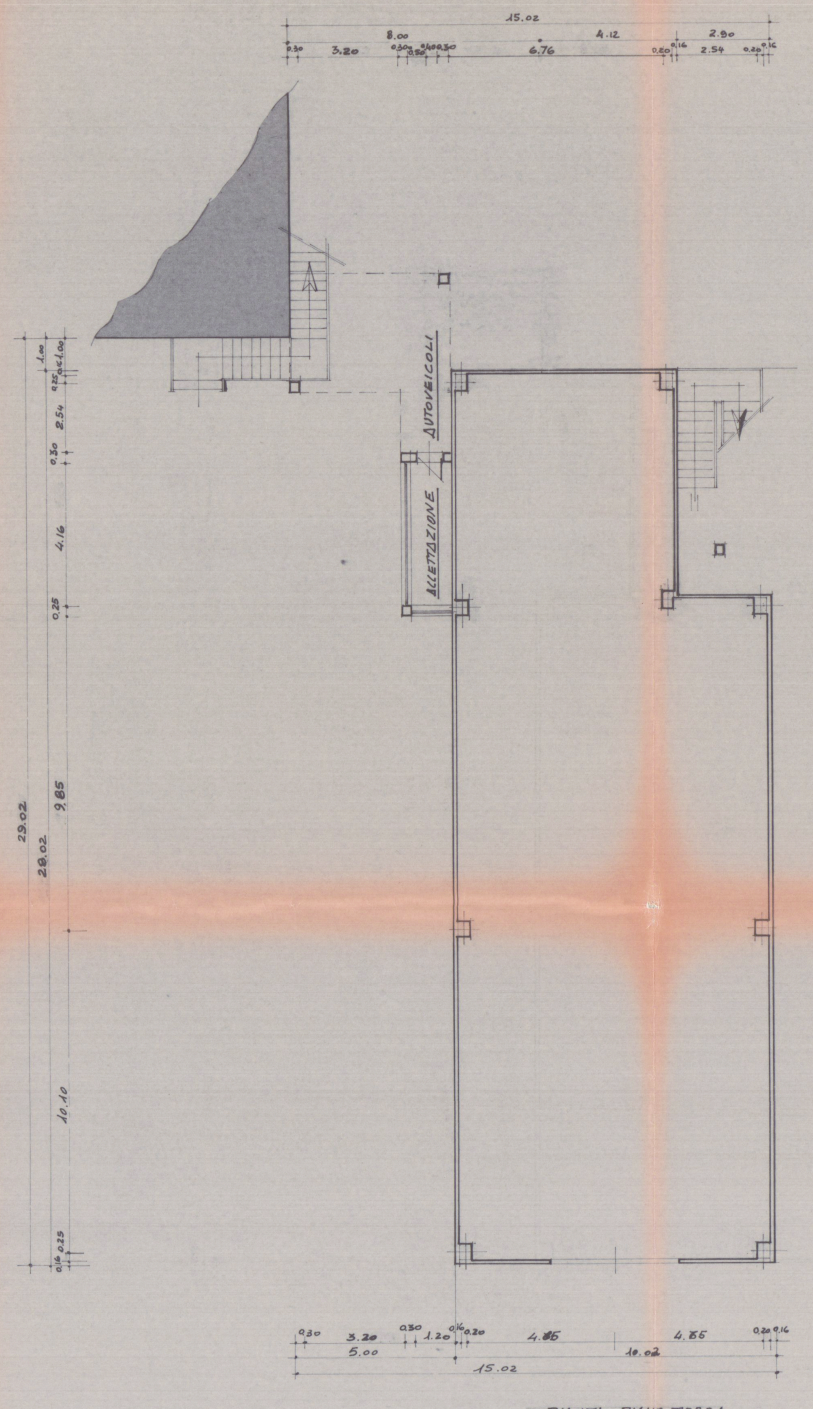
15.02
8.00
4.12
2.90
0.30
3.20
0.30
0.50
0.40
0.30
6.76
0.20
0.16
2.54
0.20
0.16
AUTOVEICOLI
ACCETTAZIONE
29.02
28.02
9.85
10.10
4.16
2.54
31.02
21.02
10.10
6.59
7.00
3.00
2.70
0.30
3.20
0.30
1.20
0.16
0.20
4.85
4.85
0.20
0.16
5.00
10.02
15.02

PIANTA PIANO TERRA

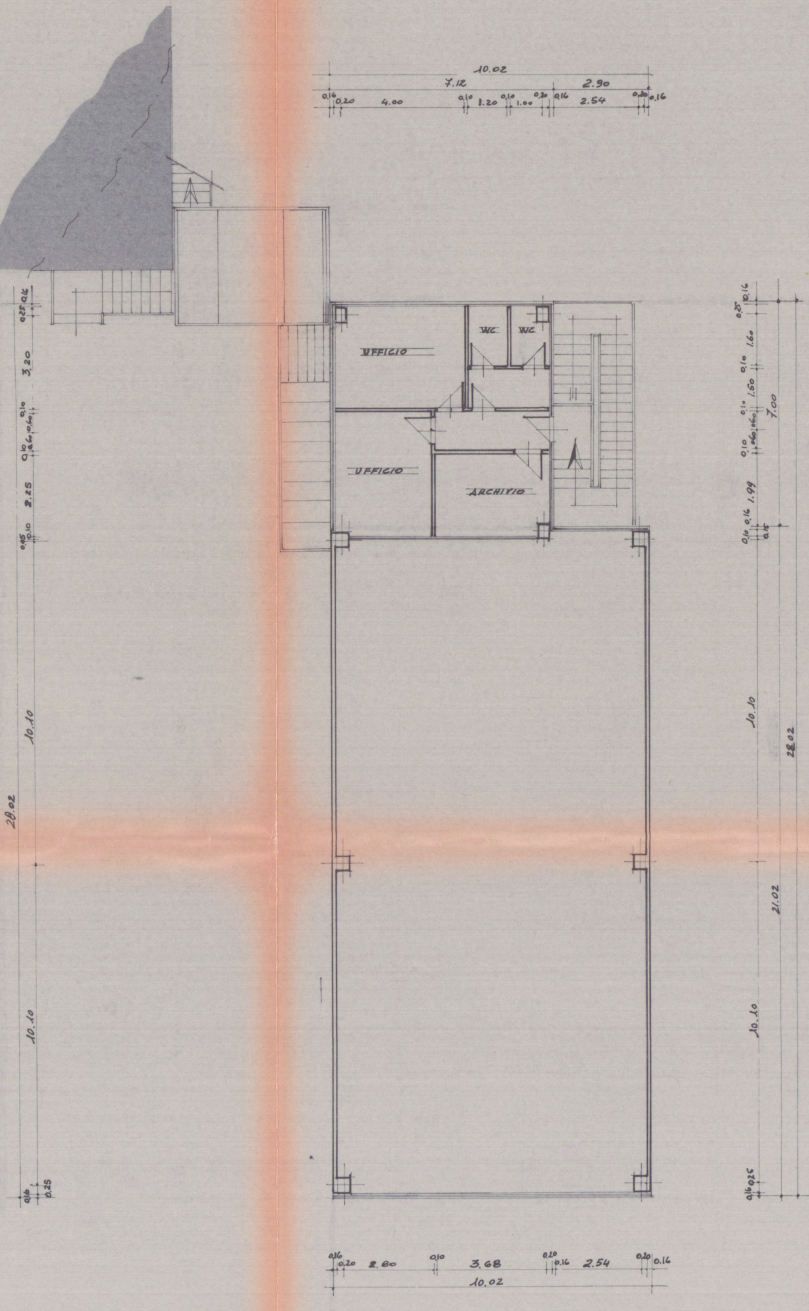
10.02
7.12
2.90
0.16
0.20
4.00
0.10
1.20
0.10
1.00
0.20
0.16
2.54
0.20
0.16
UFFICIO
WC
WC
UFFICIO
ARCHIVIO
0.25 0.16
3.20
0.10
2.25
0.10
10.10
28.02
10.10
0.16
0.25
0.16
0.25
1.60
0.10
1.50
0.10
0.10
1.99
0.16
0.10
0.15
7.00
10.10
28.02
21.02
10.10
0.16 0.25
0.16
0.20
2.80
0.10
3.68
0.20
0.16
2.54
0.20
0.16
10.02

PIANTA PIANO PRIMO



PIANTA COPERTURA

FABBRICATO
ESISTENTE

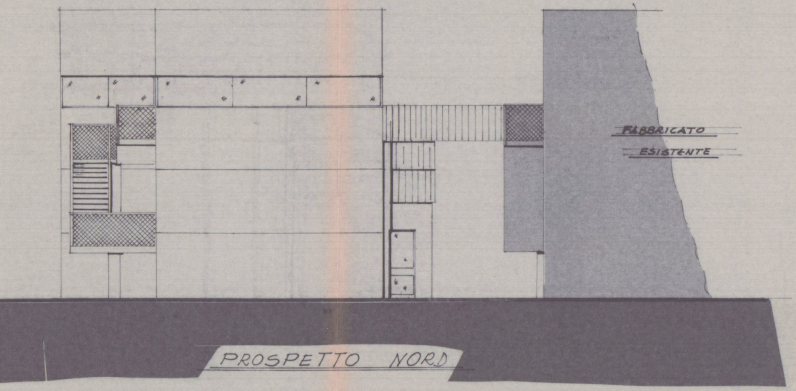
FABBRICATO
ESISTENTE

PROSPETTO NORD

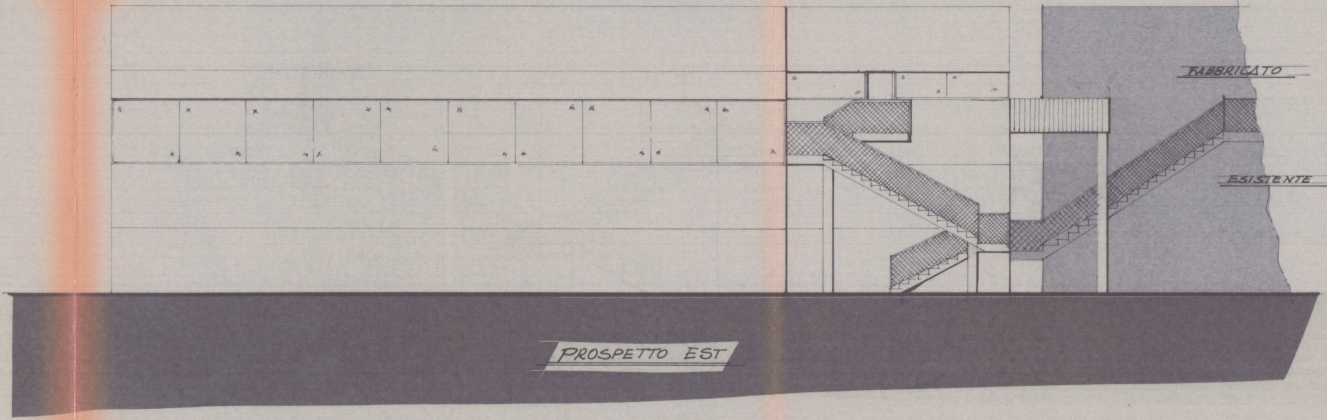
FABBRICATO
ESISTENTE

PROSPETTO EST

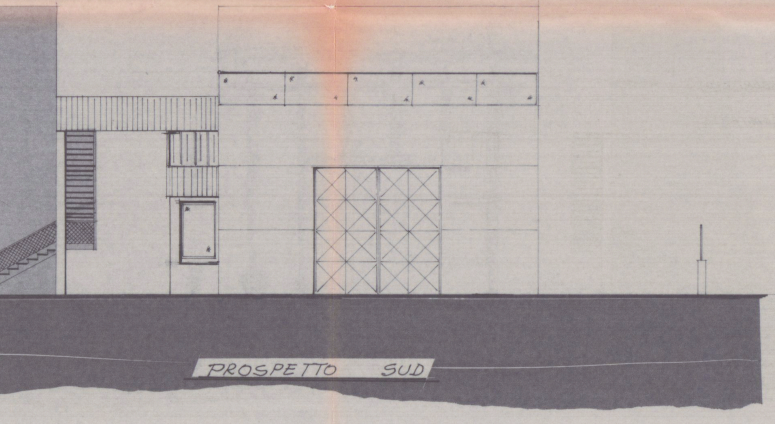

PROSPETTO SUD

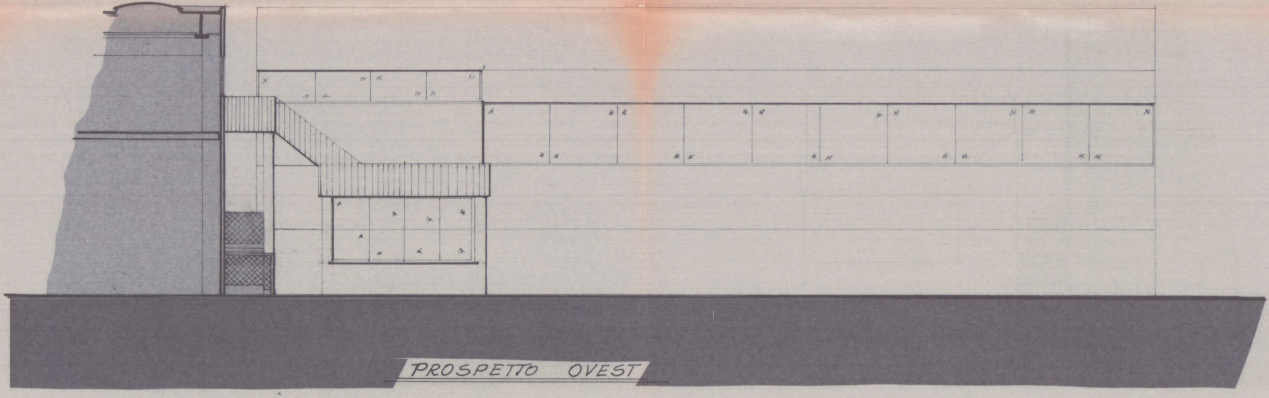

PROSPETTO OVEST

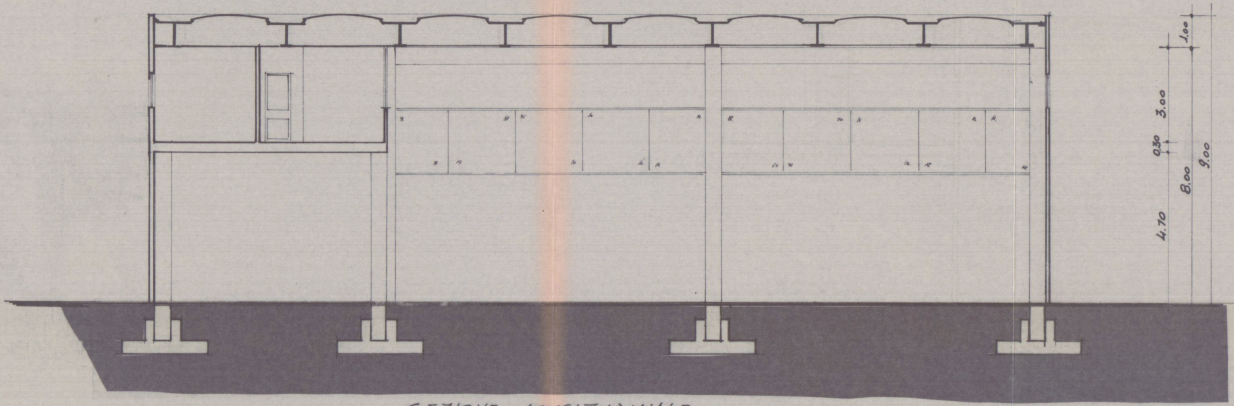
1.00
3.00
0.30
9.00
8.00
4.70

SEZIONE LONGITUDINALE

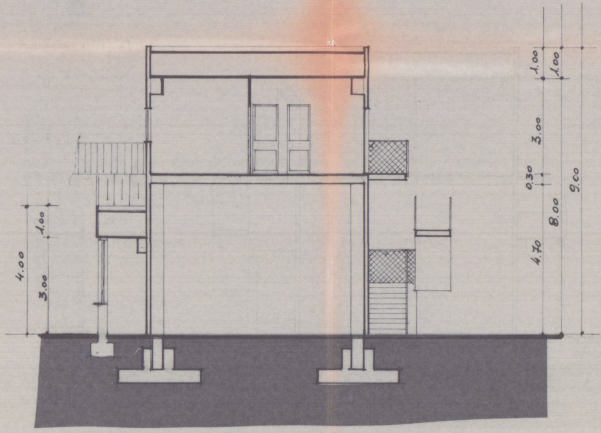
1.00
1.00
3.00
0.30
9.00
8.00
4.70
4.00
1.00
3.00

SEZIONE TRASVERSALE