N. 1082 L

Ratacchi Dott. Geom. Franco
Via Mazzini 1 Apuania
PLANIMETRIA N. 1/500 - 1/200
PROGETTO N. 1/100 - PROGETTO N. 1/50

APPROVATO
Prot. n.

ALTRA PROPRIETA'

Comune di Carrara
Ufficio Urbanistica
Prot. n. 1.0611 - 1982
(Autorizzazione in sanatoria)
(Artt. 13 e 22 L. 47/85)

ALTRA PROPRIETA'

POZZO PERDENTE

FOSSA SETTICA
(Secondo progetto)

ALTRA PROPRIETA'

ALTRA PROPRIETA'

ALTRA PROPRIETA'

24 MAR 1982
PARERE FAVOREVOLE
del Consorzio Zona
Industriale Apuana
Sono i dati del terreno
accertati di visu dal

PROGETTO PER LA COSTRUZIONE DI UN SECONDO CAPANNONE INDUSTRIALE PER DELLA PRODUZIONE DELLA DITTA

GAMMAPLAST

DA ESEGUIRSI NEL COMUNE DI CARRARA ZONA INDUSTRIALE APUANA

DI PROPRIETA' RADICCHI ODESTE e DI MUCCI RITA

SCALE 1:100

LEGENDA VOLUMI DA VOLUME

1	ESISTENTE	M. 43.50 x 17.00 = Mq. 739.50 SUPERFICIE COPERTA ALTEZZA M. 5 = Mc. 5.915,50 (VOLUME)
2	PROGETTO	MQ. 40,00 x 10,00 = Mq. 400 SUPERFICIE COPERTA ALTEZZA M. 5 = Mc. 2.000 (VOLUME)

PROSPETTO LATO VIAREGGIO



PIANTA PIANO TERRA

SEZIONE LONGITUDINALE A-B

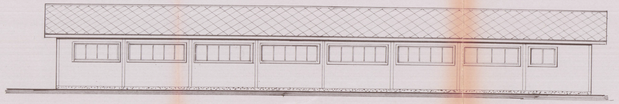

PROSPETTO LATO SPEZIA

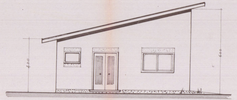

FIANCO LATO MARE

FIANCO LATO MONTI

FOSSA SETTICA

A DUE CAMERE

PIANTA

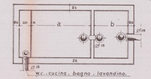

POZZO PERDENTE

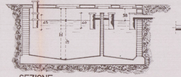

SEZIONE

PIANTA

	SUPERFICIE				VOLUME			
	Superficie Totale				Volume Totale			
	Superficie Totale	Superficie Coperta	Superficie Scoperta	Superficie Utile	Volume Totale	Volume Coperto	Volume Scoperto	Volume Utile
1	1.100	1.000	100	1.000	5.500	5.000	500	5.000
2	1.000	900	100	900	5.000	4.500	500	4.500
3	1.000	900	100	900	5.000	4.500	500	4.500
4	1.000	900	100	900	5.000	4.500	500	4.500
5	1.000	900	100	900	5.000	4.500	500	4.500
6	1.000	900	100	900	5.000	4.500	500	4.500
7	1.000	900	100	900	5.000	4.500	500	4.500
8	1.000	900	100	900	5.000	4.500	500	4.500
9	1.000	900	100	900	5.000	4.500	500	4.500
10	1.000	900	100	900	5.000	4.500	500	4.500
11	1.000	900	100	900	5.000	4.500	500	4.500
12	1.000	900	100	900	5.000	4.500	500	4.500
13	1.000	900	100	900	5.000	4.500	500	4.500
14	1.000	900	100	900	5.000	4.500	500	4.500
15	1.000	900	100	900	5.000	4.500	500	4.500
16	1.000	900	100	900	5.000	4.500	500	4.500
17	2.500	2.250	250	2.250	12.500	11.250	1.250	11.250

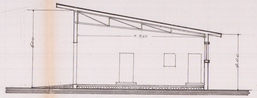

SEZIONE TRASVERSALE A-B

SCALA 1:100

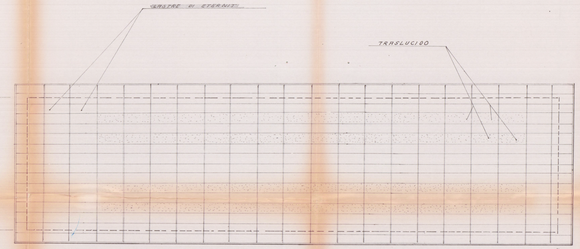

PIANTA DELLA COPERTURA