MARCO MARIO BIANCHI
Geometra
Albo dei geometri Massa Carrara n° 1273
Viale XX Settembre 75 - Carrara (MS)
C.F. BNC MCM 80C04 F023J
marco_bianchi@live.it
www.geometrabianchi.info

COMUNE DI CARRARA 20 GIU. 2017

Comune di Carrara

COMMITTENTE: MENCONI MARIA, Via Provinciale 107 BIS - 54033 Loc. Bonascola - Carrara (MS)	TAVOLA: ATTUALE - PROGETTO RAFFRONTO
DENOMINAZIONE: SEGNALAZIONE CERTIFICATA INIZIO ATTIVITA art.135 comma 2 lettera B (manutenzione straordinaria) L.R. 65/2014	ELABORATI: •PLANIMETRIE •STRALCIO CATASTALE — SCALA: 1:100
UBICAZIONE: VIA PROVINCIALE 107 BIS LOC. Bonascola - Carrara (MS)	

Disegnato	Approvato	Filename	Dset. il N.	Dset. dal N.	Data	
M		tola_1			GIUGNO 2017	tav. n°unica

Comune di Carrara (MS), Fg. 65 Mapp. 375

ORIENTAMENTO

MAPPA CATASTALE

IL PROGETTISTA
ARCHITETTONICO
Geom. M. Mario Bianchi

RIPRODUZIONE VIETATA A NORMA DI LEGGE
www.geometrabianchi.info

Stato ATTUALE

CONCESSIONATO DA:

*Concessione Edilizia n°*42 del 22/03/1967 - int. Guerra Maria Grazia

*Condono Edilizio Legge 47/1985 n°*398 del 03/10/1991 pratica 1844 - int. Guerra Maria Grazia

ORIENTAMENTO

PLANIMETRICO

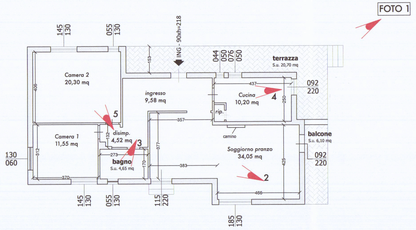

PIANO RIALZATO

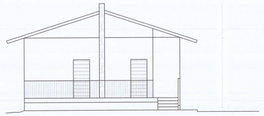

PROSPETTO
Lato V.Provinciale

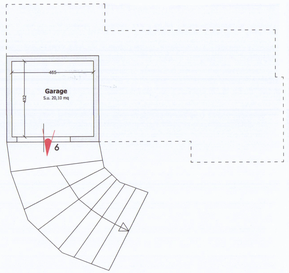

PIANO SEMINTERRATO

PIANO TERRA

PROGETTO

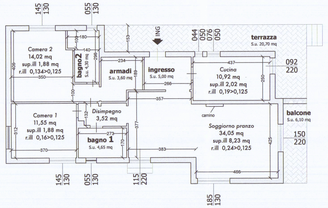

PIANO RIALZATO

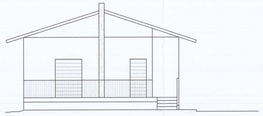

PROSPETTO
Lato V.Provinciale

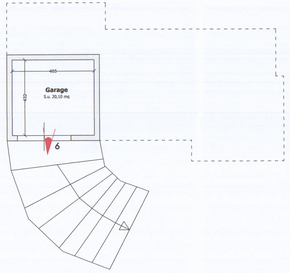

PIANO SEMINTERRATO

PIANO TERRA

RAFFRONTO

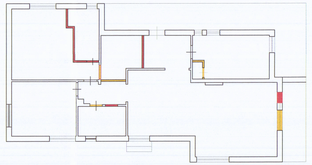

PIANO RIALZATO

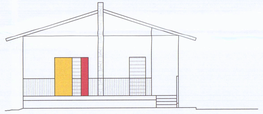

PROSPETTO
Lato V.Provinciale

DEMOLIZIONE

RICOSTRUZIONE