PROGETTO DI FABBRICATO DI CIVILE ABITAZIONE SITO IN VIA DEI MILLE A MARINA DI CARRARA

FIRMA PROGETTISTA:
Dott. Arch. ATTILIO GHIRLANDA
A Ghirlanda

DATA:	TAV.	1	2	3	4	5
	rapp.	1/1000	1/100	1/100	1/100	1/500

PROGETTISTA	DOTT. ARCH.	ATTILIO GHIRLANDA ORDINE ARCHITETTI MASSA CARRARA Nº 28
DIRETTORE LAVORI		" " STUDIO PIAZZA FINELLI 7 BIS TEL. 53716

FIRMA DIRETTORE LAV.
Dott. Arch. ATTILIO GHIRLANDA
A Ghirlanda

3 SOLUZIONE

Soc. VERSILIA Costruzioni

PROPRIETARI: ~~Bianchi Spartaco~~ residente a Marina di Carrara via dei Mille n° 100
~~Bianchi Fortunata~~ residente a Genova via delle Grazie 13/4

FIRMA PROPRIETARI
22 NOV. 1977

MARCA DA BOLLO LIRE 300

22 [illegible] 1977

TAV. 1

▨ LA PROPRIETA RICADE INTERAMENTE IN ZONA "F" DI P.R.G.C.

APPROVATO
20 GEN. 1979
CONTROLLATO
IL TECNICO

COMANDO PROVINCIALE VIGILI DEL FUOCO
MASSA CARRARA
Ai sensi dell'art. 2 della Legge n. 966 del 26/7/1965
NULLA-OSTA per quanto riguarda la prevenzione incendi
all'approvazione del presente progetto a condizione che
siano osservate le prescrizioni già comunicate con nota
nº 2111 del -9 SET. 1978
Il Comandante

Approvato dal Sindaco alle condizioni
indicate nel rapporto di controllo
N. 16 del 20 GEN. 1979
L'ING. CAPO



VIA BASSAGRANDE
VIA DEI MILLE
136
137
135
138
139
476
505
600
539
177
175
178
179
180
181
470
82
84
506
140
183
184
182
225
224
223
221
222
624
625
628
627
226
229
230
232
231
227
228
286
219
604
279
283
280
605
284
285
289
292
291
281
282
287
288
344
343
273
508
261
507
271
272
509
277
278
334
335
339
340
477
341
342
332
333
338
337
376
377
378
379
380
388

Comune di Carrara
scala 1/1000
mapp. 220-625-624-626
628-221
foglio n° 96

SOPRINTENDENZA PER I BENI AMBIENTALI, ARCHITETTONICI, ARTISTICI E STORICI PER LE PROV. DI PISA, LIVORNO, LUCCA E MASSA CARRARA - PISA

Si approva con le prescrizioni
della unita lettera N. 17612
in data 2 DIC. 1977
IL SOPRINTENDENTE

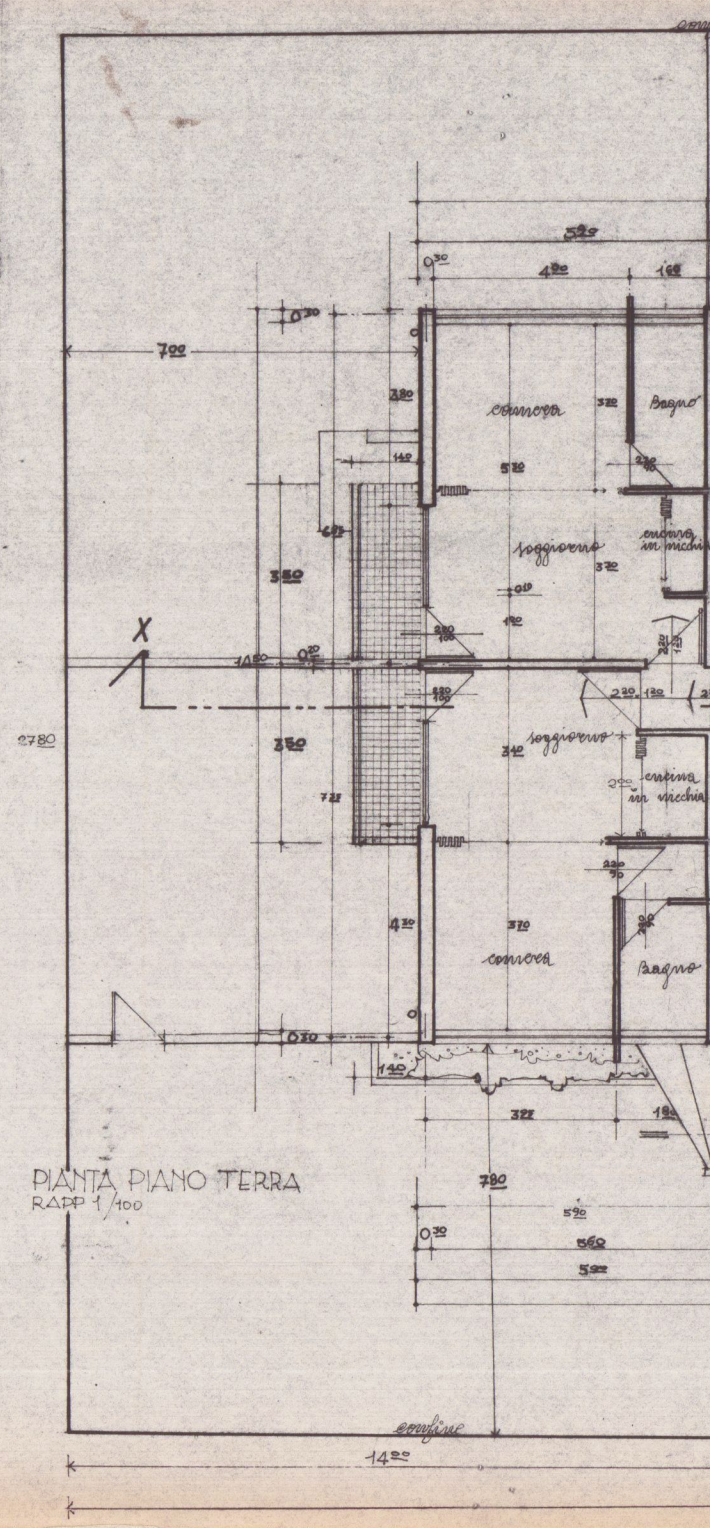

camera
Bagno
soggiorno
cucina in nicchia
soggiorno
cucina in nicchia
camera
Bagno
X
confine
7 00
5 20
4 20
1 60
0 30
3 80
3 20
1 40
5 30
3 70
3 50
3 50
3 40
3 70
4 30
7 25
2780
14 00
3 25
7 80
5 90
5 60
5 90

PIANTA PIANO TERRA
RAPP 1/100

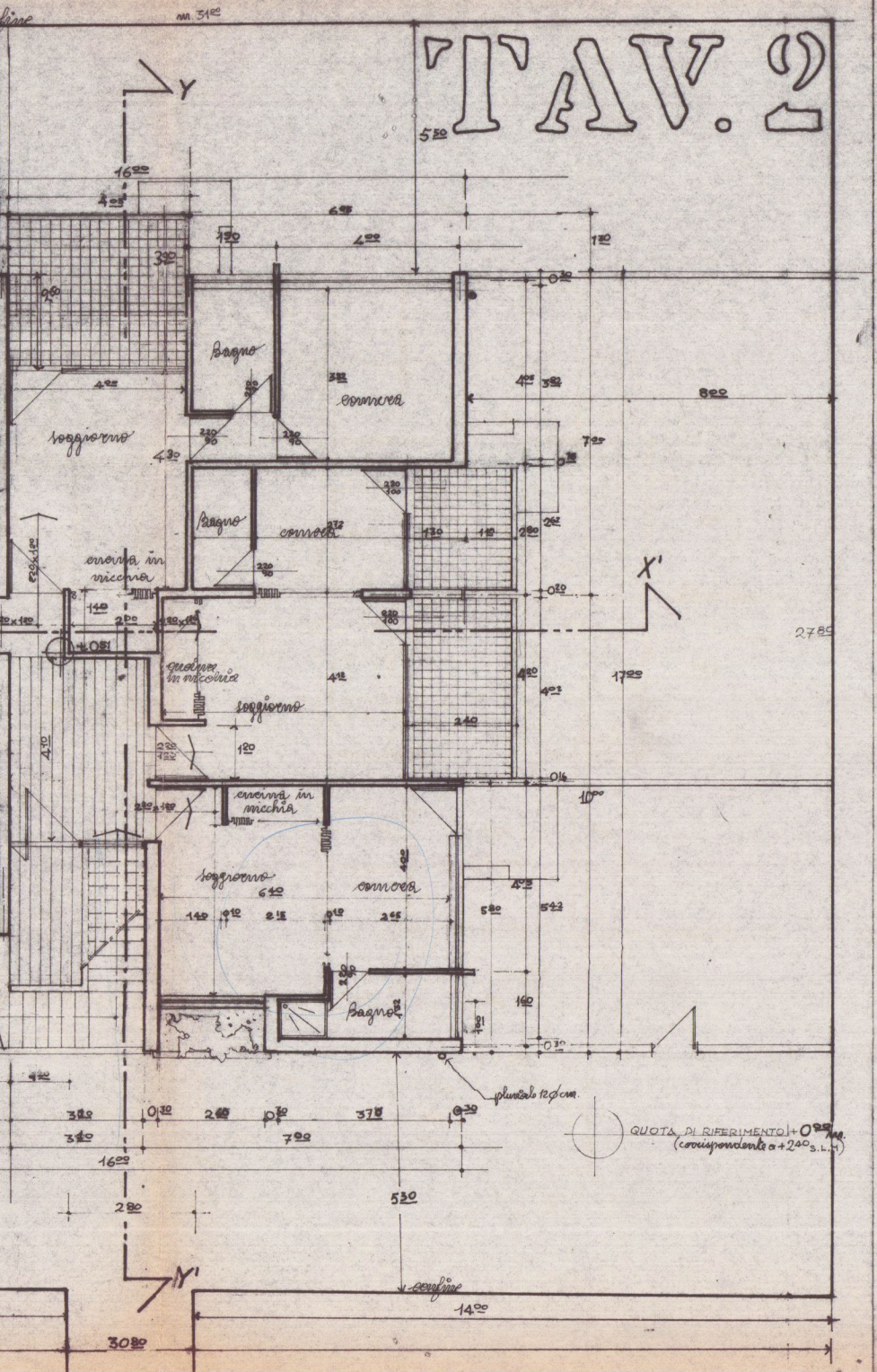
TAV. 2
confine
m. 31.00
Y
16.00
Bagno
camera
soggiorno
Bagno
camera
cucina in nicchia
cucina in nicchia
soggiorno
cucina in nicchia
soggiorno
camera
Bagno
X'
8.00
17.00
27.80
10.00
5.30
16.00
7.00
14.00
30.80
pluviale 12 Ø cm.
QUOTA DI RIFERIMENTO +0.25 m.
(corrispondente a +2.40 s.l.m.)
confine
Y'

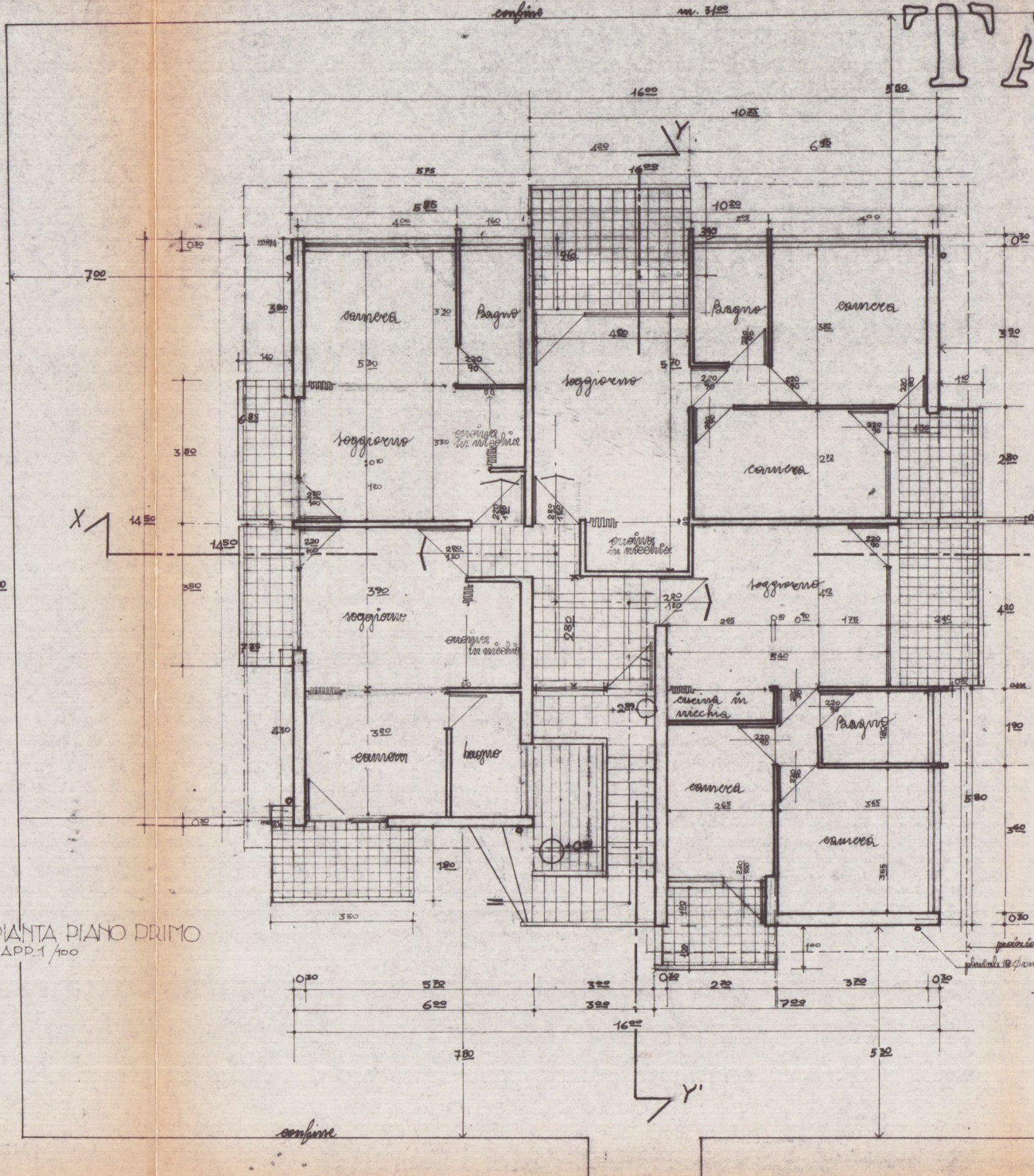
confine
m. 31.00
TA
16.00
10.35
Y
6.95
5.85
10.20
7.00
camera
Bagno
camera
Bagno
soggiorno
soggiorno
cucina in nicchia
camera
X
14.50
27.80
cucina in nicchia
soggiorno
soggiorno
cucina in nicchia
cucina in nicchia
camera
bagno
Bagno
camera
camera
16.00
7.80
5.30
pluviale 18 Ø cm
Y'
confine

PIANTA PIANO PRIMO
RAPP. 1/100

AV. 2

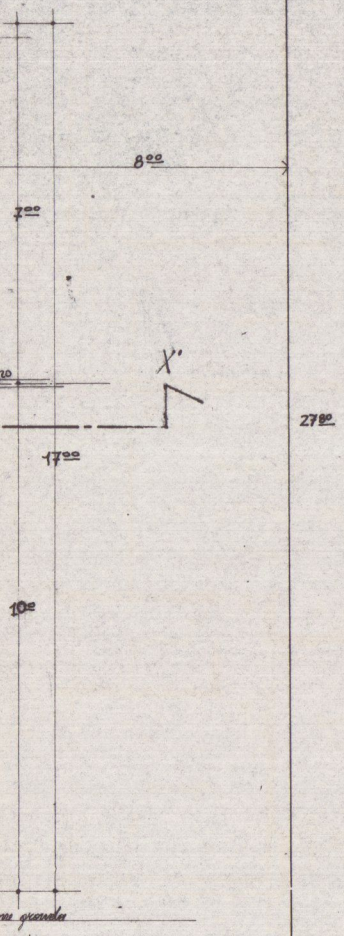
8.00
7.00
17.00
10.00
27.80
X'
...ne gronda

QUOTA DI RIFERIMENTO +0.00 mt.
(corrispondente a +240 s.l.m.)

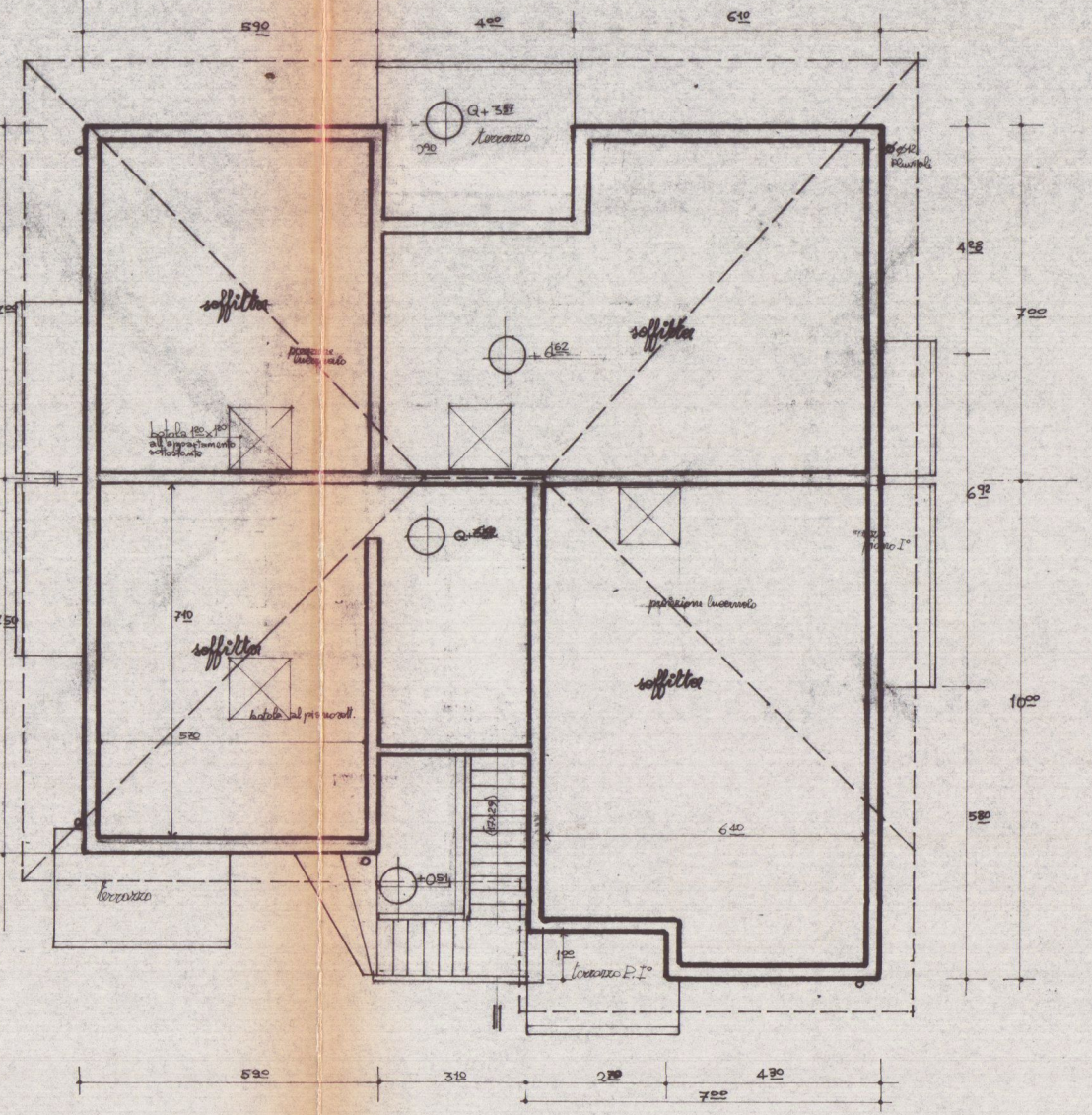
5.90
4.00
6.10
Q+3.57
terrazzo
0.90
Ø12 pluviali
4.28
7.00
soffitta
proiezione lucernario
+6.62
soffitta
7.00
botola 1.20 x 1.20 all'appartamento sottostante
6.90
Q+5.12
piano I°
proiezione lucernario
7.50
7.10
soffitta
soffitta
botola al piano sott.
5.20
10.00
5.80
6.40
17x29
+0.51
terrazzo
1.00
terrazzo P.I°
5.20
3.10
2.70
4.30
7.00

PIANTA SOFFITE
RAPP. 1/400

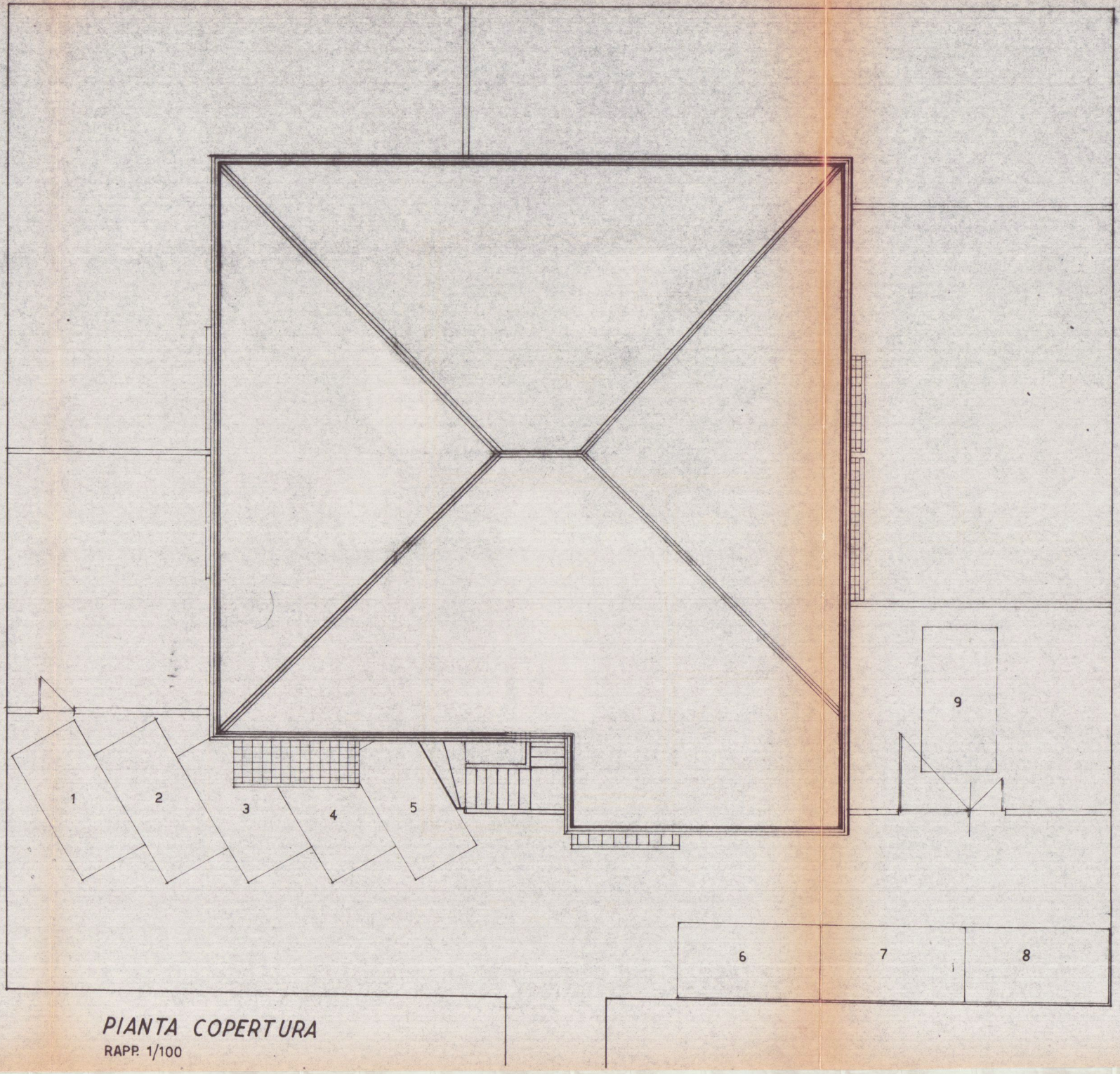

PIANTA COPERTURA
RAPP. 1/100

TAV

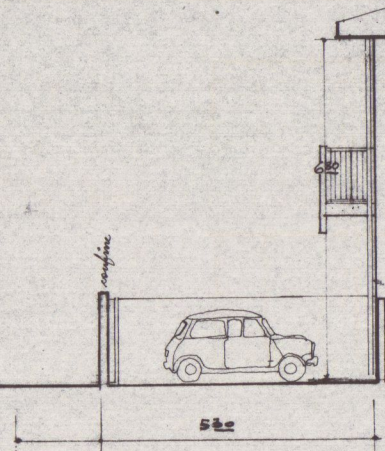
confine
630
530

V.3

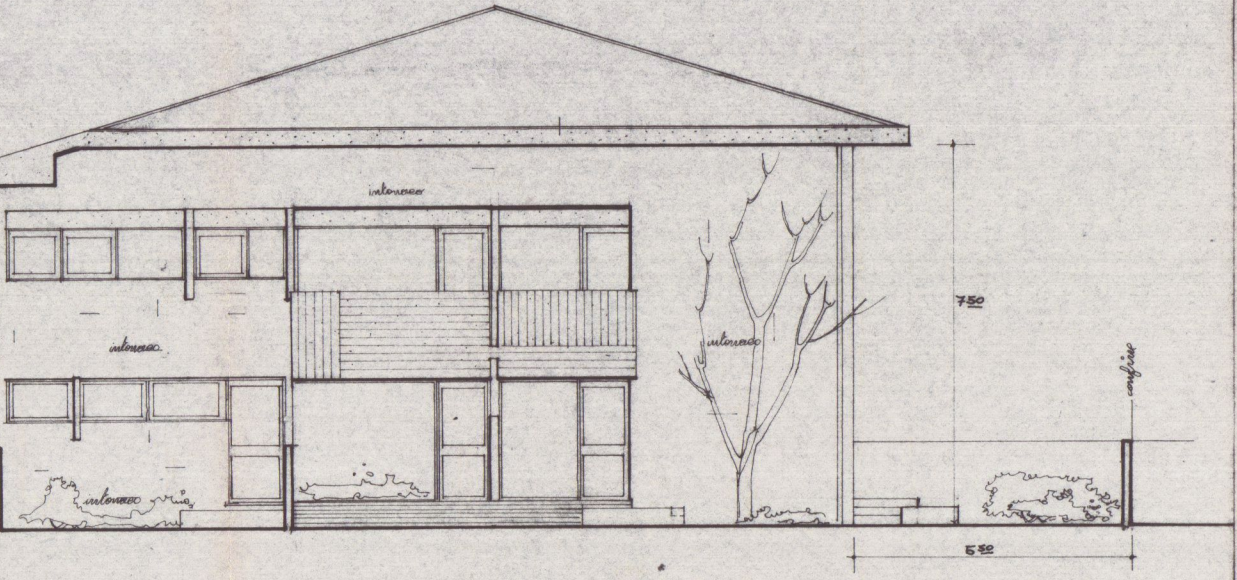
intonaco
intonaco
intonaco
intonaco
750
confine
550

PROSPETTO EST
RAPP. 1/100

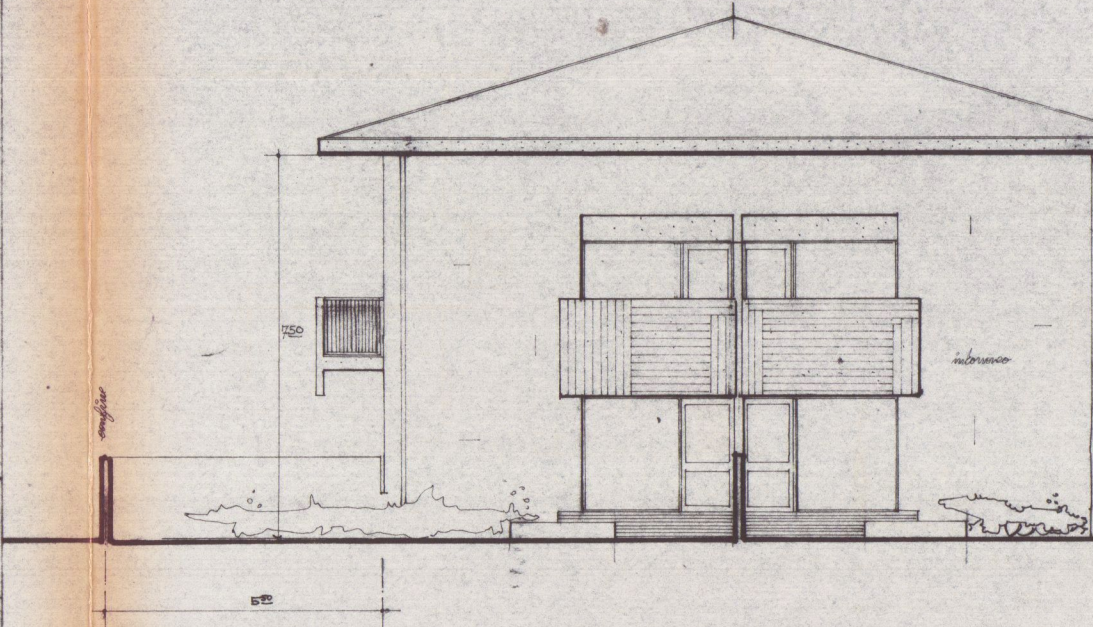
750
confine
intonaco
550

PROSPETTO OVEST
RAPP. 1/100

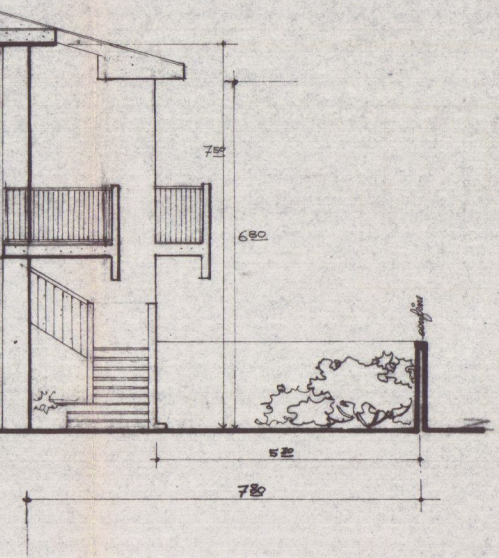
7 50
6 80
confine
5 20
7 80

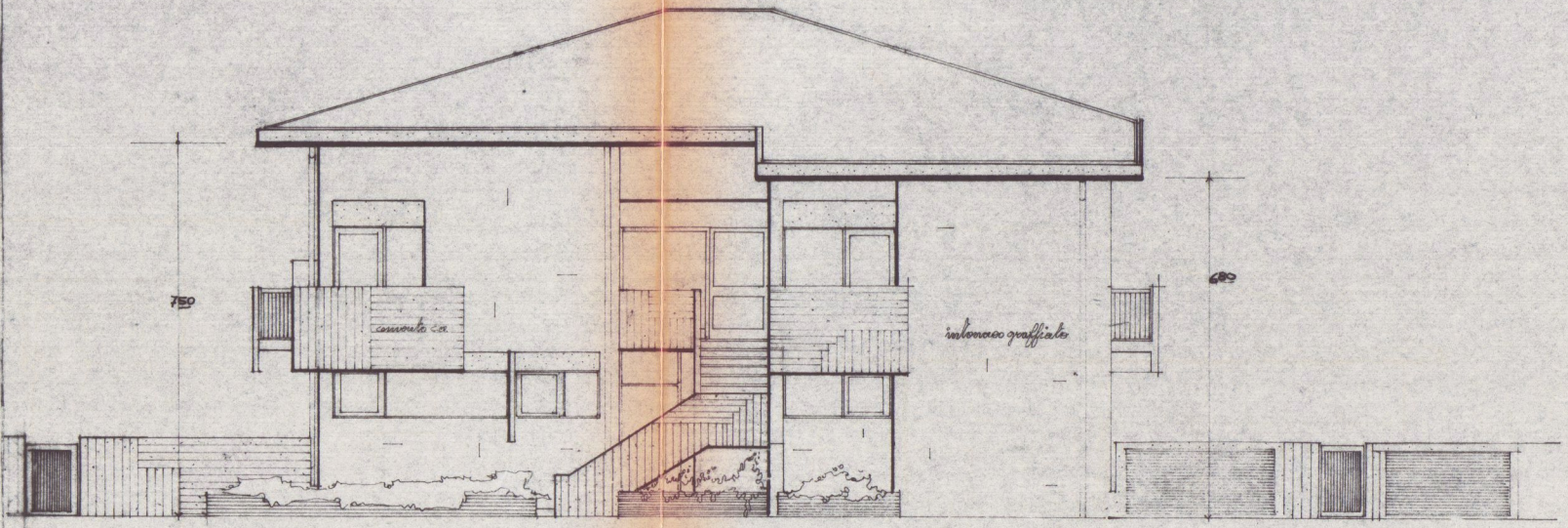
7 50
cemento c.a.
intonaco graffiato
6 80

PROSPETTO SUD
RAPP. 1/100

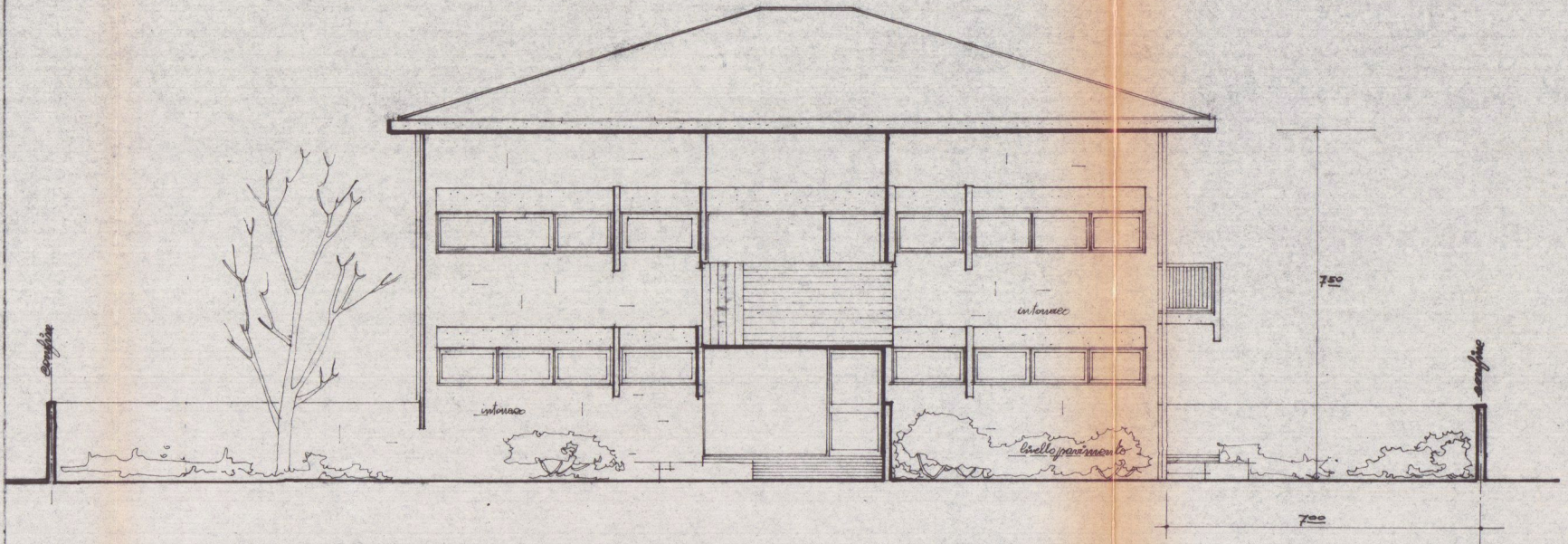

confine
intonaco
intonaco
livello pavimento
750
confine
700

PROSPETTO NORD
RAPP. 1/100

TAV. 4

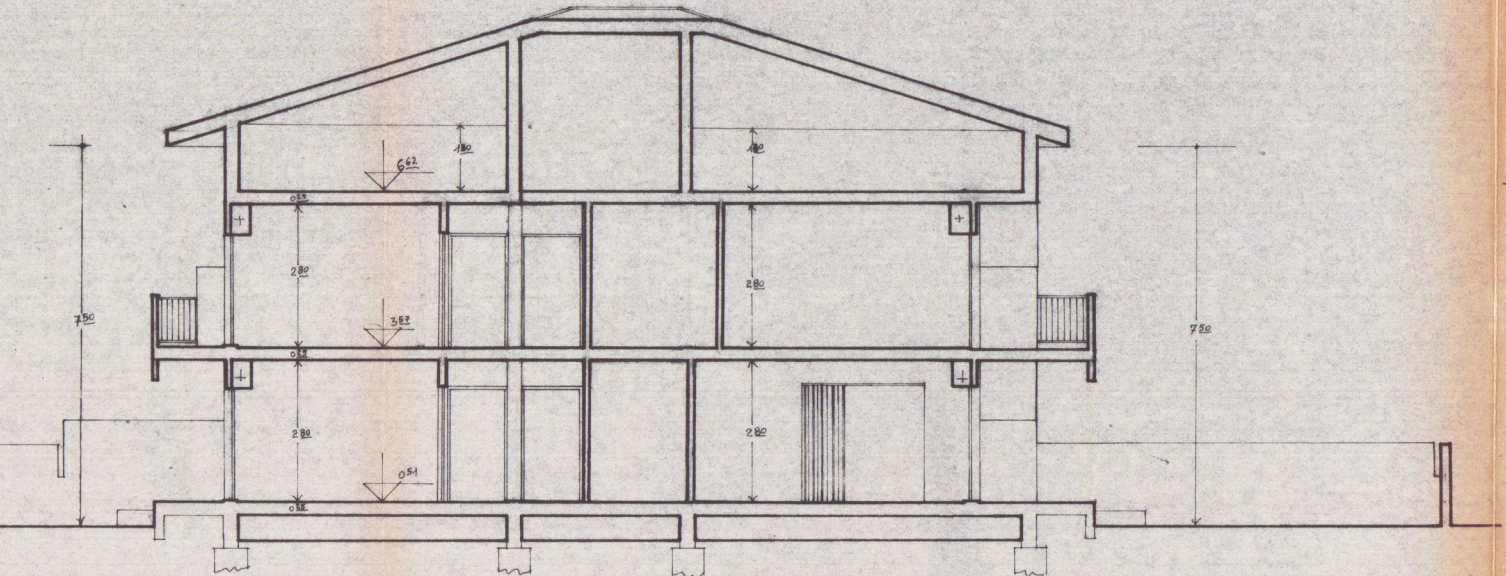

1 80
1 80
6 62
0 29
2 80
2 80
3 57
0 32
2 80
2 80
0 51
0 32
7 50
7 50

SEZIONE X-X'

RAPP. 1/100

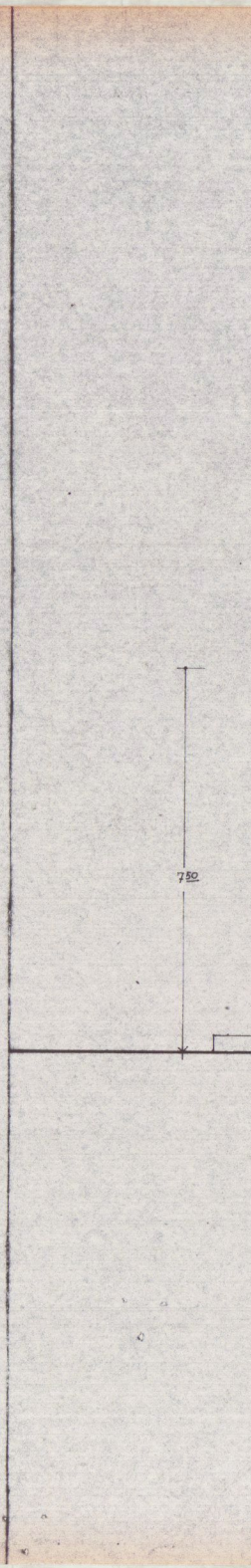

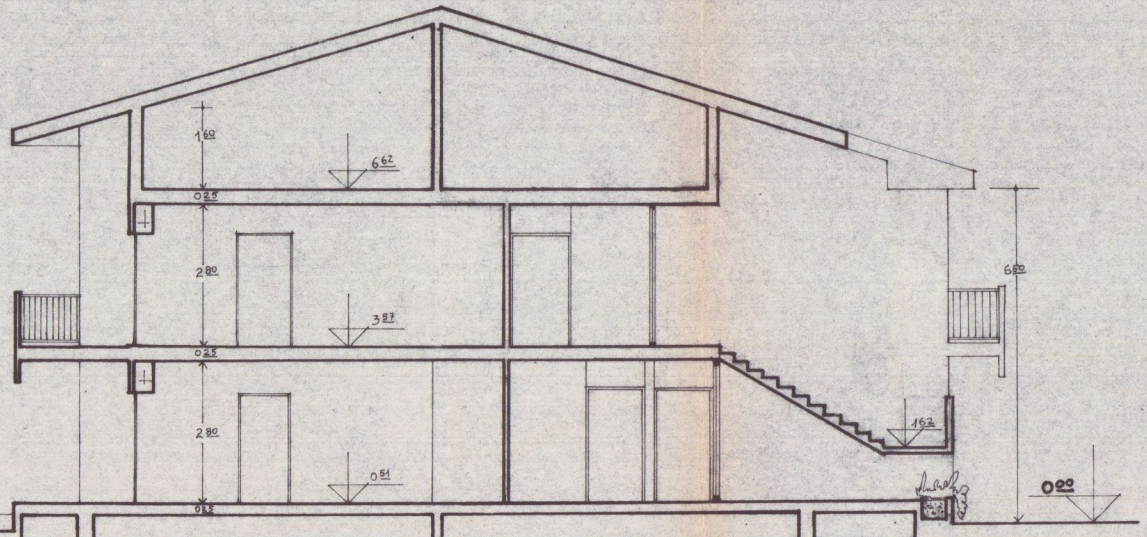
1,60
6,62
0,25
2,80
3,87
0,25
2,80
0,51
0,32
1,62
6,50
0,00

SEZIONE Y-Y'

RAPP. 1/100

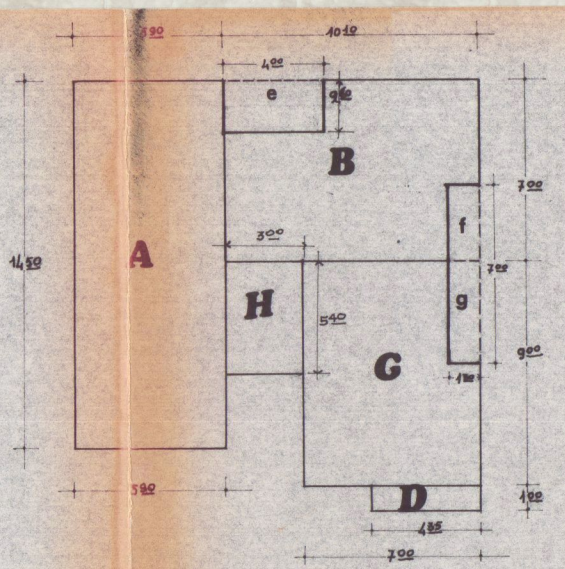
5,90
10,10
4,00
2,10
e
B
7,00
f
3,00
7,00
A
14,50
H
5,40
g
G
9,00
1,50
D
1,00
5,90
4,35
7,00

SUPERFICIE TERRENO MQ 906,00
SUPERFICIE COPERTA DI TERRENO MQ 220,2 < 1/4 DI 906,00
Volume Piano Terra mc. 781,5
Volume Piano Primo mc 869,6
VOLUME TOTALE DI PROGETTO mc 1651,1

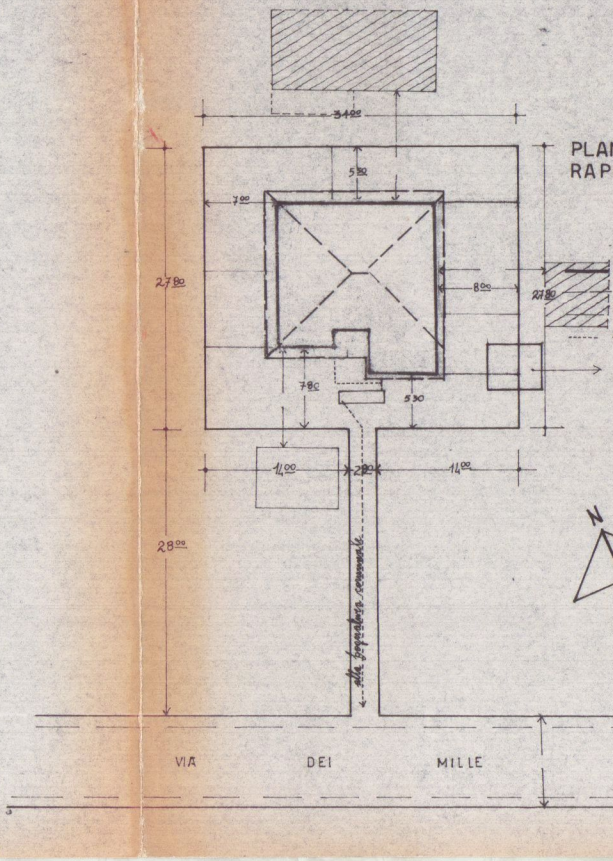
34,00
5,80
7,00
27,80
8,00
27,80
7,80
5,30
14,00
2,00
14,00
28,00
alla fognatura comunale
N
VIA
DEI
MILLE

PLAN
RAP

piano terra

RIF.	SUPERFICI			VOLUMI	
	DIMENS.	MQ.		ALTEZZA*	MC.
H	3^{00}x5^{40}	16^{2}		3^{55}	57^{5}
A	5^{90}x14^{50}	85^{5}	x	3^{55}	303^{5}
B	7^{00}x10^{10}	70^{7}	x	3^{55}	250^{9}
G	7^{00}x9^{00}	63^{0}	x	3^{55}	223^{6}
D	1^{00}x4^{35}	4^{3}	x	3^{55}	15^{2}
– **efg** : da sottrarre (–)	(4^{00}x2^{60}) + (7^{00}x1^{30})	(–)19^{50}	x	3^{55}	(–)69^{2}
TOTALE MQ		220^{2}	x	TOTALE MC.	781^{5}

* altezza misurata dal piano di campagna all'estradosso del solaio del piano primo

piano primo

RIF.	SUPERFICI			VOLUMI	
	DIMENS.	MQ	x	ALTEZZA**	M.C.
A	5^{90}x14^{50}	85^{5}	x	3^{95}	337^{7}
B	7^{00}x10^{10}	70^{7}	x	3^{95}	279^{2}
G	7^{00}x9^{00}	63^{0}	x	3^{95}	248^{8}
D	1^{00}x4^{35}	4^{3}	x	3^{95}	16^{9}
H	3^{00}x5^{40}	+16^{2}	x	3^{95}	64^{0}
efg : da sottrarre (–)	(4^{00}x2^{60}) + (7^{00}x1^{30})	(–)19^{50}	x	3^{25}	(–)77^{0}
TOTALE M.Q.		220^{2}	x	TOTALE M.C.	869^{6}

** altezza misurata dall'estradosso del solaio del piano primo alla linea di gronda

NIMETRIA GENERALE
P. 1/500

perimetro fabbricato
perimetro copertura
muretti di cinta terreno privato
canalizzazioni fognatura condominiale
fabbricato esistente da demolire

TAV. 5